











Monitoring stanu ochrony i rozmieszczenia przedmiotów ochrony na terenie proponowanym do włączenia do obszaru Natura 2000 Ostoja Brodnicka PLH040036

2019-09-18

Lista plików

	Wynik postępowania
	Zapytanie ofertowe
	Wzór umowy
	Opis przedmiotu zamówienia
	Załącznik nr 1 do OPZ -Wzór logo
	Załącznik nr 2 do OPZ- warstwy
	Załącznik nr 3 do OPZ- Mapa terenu badań
	Wykaz wykonanych usług
	Wykaz osób
	Formularz ofertowy

Osoby do kontaktu

Imię i nazwisko:	tel.:	e-mail:
Magdalena Pacuk	52 506-56-66 wew. 6027	magdalena.pacuk.bydgoszcz@rdos.gov.pl

Autorzy

Wprowadził: Agata Dobrowolska	Zmodyfikował: Agata Dobrowolska
Data wprowadzenia: 2019-09-18 15:05:15	Data ostatniej modyfikacji: 2019-10-03 14:20:23

Ilość odsłon artykułu: 1208