

**ZARZĄDZENIE
REGIONALNEGO DYREKTORA OCHRONY ŚRODOWISKA W BYDGOSZCZY**

z dnia 17 października 2016 r.

w sprawie rezerwatu przyrody „Wiosło Duże”

Na podstawie art. 13 ust. 3 ustawy z dnia 16 kwietnia 2004 r. o ochronie przyrody (Dz. U. z 2015 r. poz. 1651, 1936 i 2171 oraz z 2016 r. poz. 422) zarządza się, co następuje:

§ 1. 1. Rezerwat przyrody „Wiosło Duże”, zwany dalej „rezerwatem”, stanowi obszar o powierzchni 7,14 ha, położony na terenie gminy Nowe, w powiecie świeckim, w województwie kujawsko-pomorskim.

2. Wykaz oddziałów leśnych wchodzących w skład rezerwatu określa załącznik nr 1 do zarządzenia.

3. Przebieg granicy rezerwatu określa mapa stanowiąca załącznik nr 2 do zarządzenia.

4. Położenie i przebieg granicy rezerwatu, w postaci współrzędnych punktów załamania granicy w układzie współrzędnych płaskich prostokątnych PL-1992, zawiera załącznik nr 3 do zarządzenia.

§ 2. Celem ochrony rezerwatu jest zachowanie stanowiska roślin kserotermicznych oraz fragmentów naturalnych zespołów leśnych.

§ 3. Dla rezerwatu określa się rodzaj - Leśny (L).

2. Dla rezerwatu określa się typ i podtyp:

- 1) ze względu na dominujący przedmiot ochrony: typ - Fitocenotyczny (PFi), podtyp - zbiorowisk leśnych (zl);
- 2) ze względu na główny typ ekosystemu: typ - Leśny i borowy (EL), podtyp - lasów mieszanych nizinnych (lmn).

§ 4. Nadzór nad rezerwatem sprawuje Regionalny Dyrektor Ochrony Środowiska w Bydgoszczy.

§ 5. Zarządzenie wchodzi w życie po upływie 14 dni od dnia ogłoszenia¹⁾.

Z up. Regionalnego Dyrektora
Ochrony Środowiska w Bydgoszczy

Marek Machnikowski
Regionalny Konserwator Przyrody
w Bydgoszczy

¹⁾Niniejsze zarządzenie było poprzedzone zarządzeniem Ministra Leśnictwa i Przemysłu Drzewnego z dnia 27 października 1972 r. w sprawie uznania za rezerwaty przyrody (M. P. Nr 53, poz. 283), które utraciło moc obowiązującą z dniem wejścia w życie ustawy z dnia 16 kwietnia 2004 r. o ochronie przyrody (Dz. U. z 2015 r. poz. 1651, z późn. zm.).

Załączniki do zarządzenia
Regionalnego Dyrektora Ochrony Środowiska
w Bydgoszczy
z dnia 17 października 2016 r.

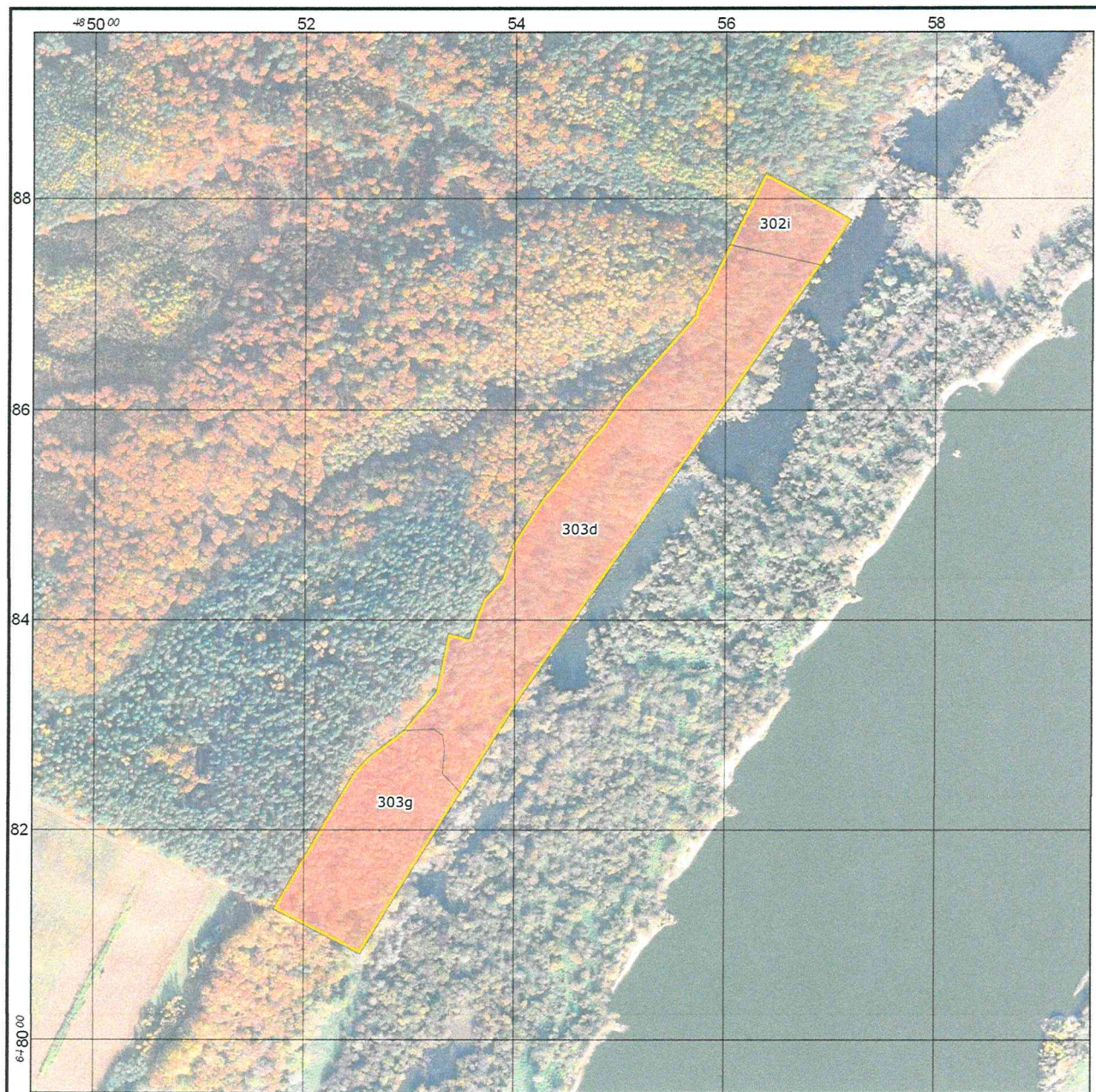
Załącznik nr 1

Wykaz oddziałów leśnych wchodzących w skład rezerwatu

Nadleśnictwo	Leśnictwo	Oddział	Pododdział	Powierzchnia pododdziału [ha]
Starogard, wg Planu Urządzania Lasu na lata 2010-2019	Dębiny	302	i	0,54
		303	d	4,63
			g	1,97
			Razem	7,14



Z up. Regionalnego Dyrektora
Ochrony Środowiska w Bydgoszczy
Marek Machnikowski
Regionalny Konserwator Przyrody
w Bydgoszczy

Przebieg granicy rezerwatu przyrody



**Przebieg granicy rezerwatu przyrody
Wiosło Duże**

Legenda

-  Granica rezerwatu przyrody
-  Leśna Mapa Numeryczna (Nadleśnictwo Starogard 2010-2019)

Układ współrzędnych: PL-1992
Podkład: ortofotomapa GUGiK
Data sporządzenia: 2016-04-01

0 100 200 m

Z up. Regionalnego Dyrektora
Ochrony Środowiska w Bydgoszczy

Marek Machnikowski
Regionalny Konserwator Przyrody
w Bydgoszczy



Położenie i przebieg granicy rezerwatu, w postaci współrzędnych punktów załamania granicy w układzie współrzędnych płaskich prostokątnych PL-1992

nr	x	y
1	648756,44	485603,57
2	648823,75	485637,58
3	648818,85	485646,80
4	648818,61	485647,25
5	648780,16	485719,55
6	648737,23	485690,38
7	648735,44	485689,15
8	648554,71	485564,88
9	648330,84	485408,27
10	648235,72	485349,00
11	648142,77	485291,07
12	648082,00	485253,73
13	648124,70	485170,92
14	648253,93	485246,64
15	648269,76	485260,77
16	648289,19	485286,51
17	648295,19	485294,45
18	648331,85	485325,39
19	648387,31	485336,58
20	648381,83	485357,07
21	648400,77	485362,81
22	648419,83	485370,45
23	648438,61	485387,70
24	648468,33	485398,43
25	648469,01	485396,83
26	648469,21	485396,36
27	648516,24	485427,05
28	648546,66	485452,18
29	648569,86	485469,90
30	648583,63	485482,52
31	648613,84	485503,46
32	648689,68	485570,88
33	648702,58	485574,16
34	648711,42	485581,39
35	648754,66	485602,69
36	648756,44	485603,57

Z up. Regionalnego Dyrektora
Ochrony Środowiska w Bydgoszczy

Marek Machnikowski
Regionalny Konserwator Przyrody
w Bydgoszczy

Uzasadnienie

Na podstawie art. 13 ust. 3 ustawy z dnia 16 kwietnia 2004 r. o ochronie przyrody (Dz. U. z 2015 r. poz. 1651, z późn. zm.) uznanie za rezerwat przyrody następuje w drodze aktu prawa miejscowego w formie zarządzenia regionalnego dyrektora ochrony środowiska, które określa jego nazwę, położenie lub przebieg granicy i otulinę, jeżeli została wyznaczona, cele ochrony oraz rodzaj, typ i podtyp rezerwatu przyrody, a także sprawującego nadzór nad rezerwatem.

Rezerwat przyrody „Wiosło Duże” utworzony został zarządzeniem Ministra Leśnictwa i Przemysłu Drzewnego z dnia 27 października 1972 r. w sprawie uznania za rezerwaty przyrody (M. P. Nr 53, poz. 283). Niniejsze zarządzenie Regionalnego Dyrektora Ochrony Środowiska w Bydgoszczy obejmuje aktualizację danych ewidencyjnych oraz dostosowanie danych dotyczących rezerwatu do obowiązujących przepisów prawnych, w tym określenie rodzaju, typu i podtypu rezerwatu zgodnie z rozporządzeniem Ministra Środowiska z dnia 30 marca 2005 r. w sprawie rodzajów, typów i podtypów rezerwatów przyrody (Dz. U. Nr 60, poz. 533). Powierzchnia powyższego rezerwatu określona w zarządzeniu Ministra Leśnictwa i Przemysłu Drzewnego z dnia 27 października 1972 r. wynosiła 29,88 ha i dotyczyła województwa kujawsko-pomorskiego i pomorskiego. Powierzchnia rezerwatu określona w niniejszym zarządzeniu wynosi 7,14 ha i dotyczy tylko województwa kujawsko-pomorskiego, na terenie którego granice rezerwatu nie uległy zmianie. Cel ochrony rezerwatu, którym jest zachowanie stanowiska roślin kserotermicznych oraz fragmentów naturalnych zespołów leśnych, nie ulega zmianie.

Projekt zarządzenia został zaopiniowany bez uwag przez zarządcę terenu rezerwatu Nadleśnictwo Starogard pismem znak: ZG.7212.7.2016, z dnia 16.06.2016 r. Na podstawie art. 59 ust. 2 ustawy z dnia 23 stycznia 2009 r. o wojewodzie i administracji rządowej w województwie (Dz. U. z 2015 r. poz. 525, z późn. zm.) projekt zarządzenia został uzgodniony przez Wojewodę Kujawsko-Pomorskiego pismem znak: WIR.IX.710.37/2.2016, z dnia 4.10.2016 r.

Z up. Regionalnego Dyrektora
Ochrony Środowiska w Bydgoszczy
Marek Machnikowski
Regionalny Konserwator Przyrody
w Bydgoszczy