

**ZARZĄDZENIE
REGIONALNEGO DYREKTORA OCHRONY ŚRODOWISKA W BYDGOSZCZY**

z dnia *29 stycznia* 2016 r.

w sprawie rezerwatu przyrody „Plutowo”

Na podstawie art. 13 ust. 3 ustawy z dnia 16 kwietnia 2004 r. o ochronie przyrody (Dz. U. z 2015 r. poz. 1651 i 1045, z 2014 r. poz. 926) zarządza się, co następuje:

§ 1. 1. Rezerwat przyrody „Plutowo”, zwany dalej „rezerwatem”, stanowi obszar o powierzchni 17,96 ha, położony na terenie gminy Kijewo Królewskie, w powiecie chełmińskim, w województwie kujawsko-pomorskim.

2. Wykaz oddziałów leśnych wchodzących w skład rezerwatu określa załącznik nr 1 do zarządzenia.

3. Przebieg granicy rezerwatu określa mapa stanowiąca załącznik nr 2 do zarządzenia.

4. Opis granicy rezerwatu, w postaci współrzędnych geograficznych punktów załamania granicy w układzie współrzędnych płaskich prostokątnych PL-1992, zawiera załącznik nr 3 do zarządzenia.

§ 2. Celem ochrony rezerwatu jest zachowanie rzadko obecnie na Pomorzu spotykanego typu lasu mieszanego występującego na zboczach parowu z bardzo zróżnicowanymi pod względem składu gatunkowego drzewostanami.

§ 3. 1. Dla rezerwatu określa się rodzaj - Leśny (L).

2. Dla rezerwatu określa się typ i podtyp:

1) ze względu na dominujący przedmiot ochrony: typ - Fitocenotyczny (PFi), podtyp - zbiorowisk leśnych (zl);

2) ze względu na główny typ ekosystemu: typ - Leśny i borowy (EL), podtyp - lasów nizinnych (lni).

§ 4. Nadzór nad rezerwatem sprawuje Regionalny Dyrektor Ochrony Środowiska w Bydgoszczy.

§ 5. Zarządzenie wchodzi w życie po upływie 14 dni od dnia ogłoszenia¹⁾.

Z up. Regionalnego Dyrektora
Ochrony Środowiska w Bydgoszczy

Marek Machnikowski
Regionalny Konserwator Przyrody
w Bydgoszczy

¹⁾Niniejsze zarządzenie było poprzedzone zarządzeniem Ministra Leśnictwa z dnia 10 lipca 1956 r. w sprawie uznania za rezerwat przyrody (M. P. Nr 65, poz. 762), które utraciło moc obowiązującą z dniem wejścia w życie ustawy z dnia 16 kwietnia 2004 r. o ochronie przyrody (Dz. U. z 2015 r. poz. 1651, z późn. zm.).

Załączniki do zarządzenia
Regionalnego Dyrektora Ochrony Środowiska
w Bydgoszczy
z dnia 29 stycznia 2016 r.

Załącznik nr 1

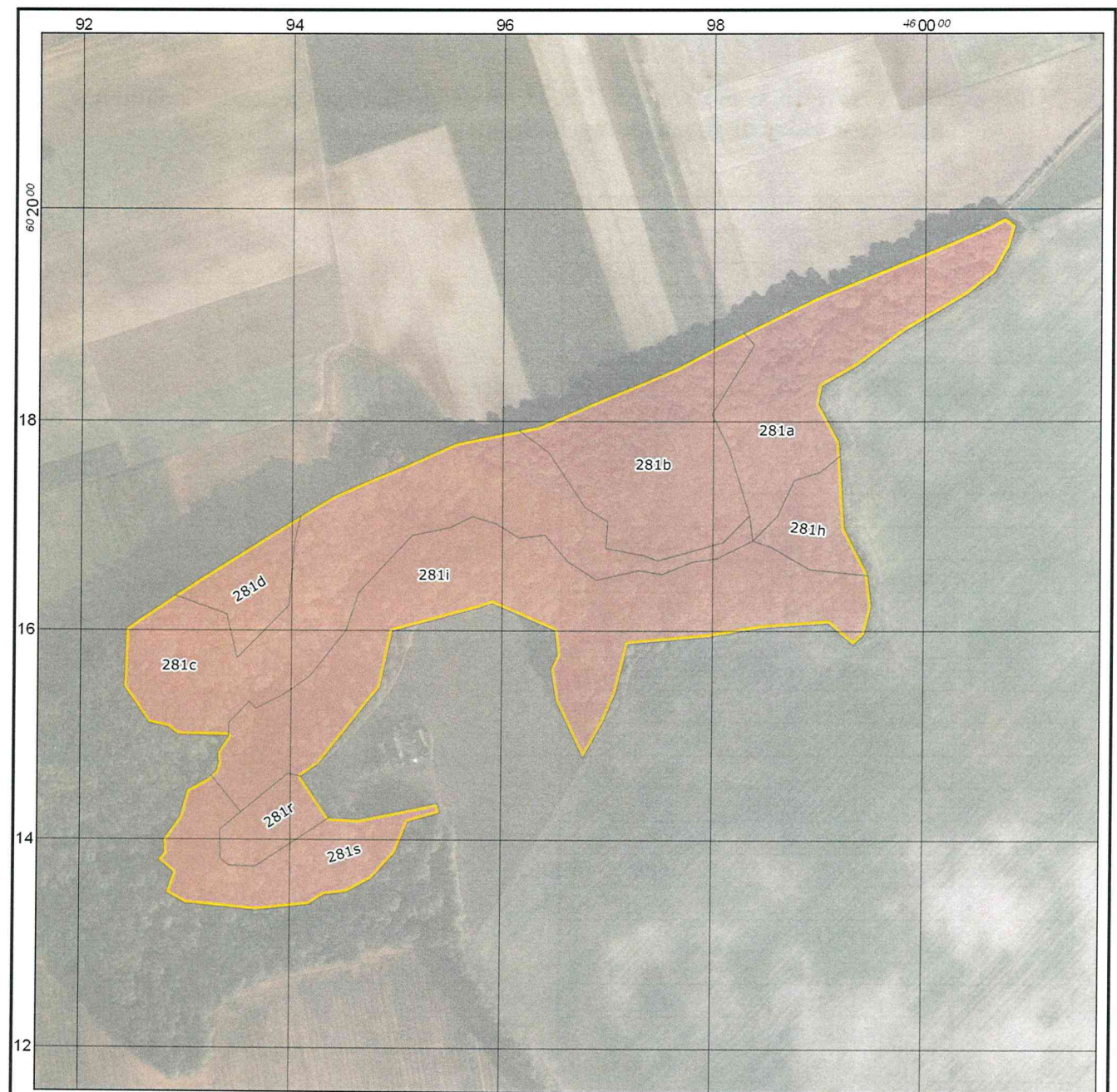
Wykaz oddziałów leśnych wchodzących w skład rezerwatu

Nadleśnictwo	Leśnictwo	Oddział	Pododdział	Powierzchnia pododdziału [ha]
Toruń, wg Planu Urządzania Lasu na lata 2013-2022	Raciniewo	281	a	2,69
			b	2,60
			c	4,55
			d	0,60
			h	0,64
			i	5,03
			r	0,54
			s	1,31
			Razem	17,96

Z up. Regionalnego Dyrektora
Ochrony Środowiska w Bydgoszczy

Marek Machnikowski
Regionalny Konserwator Przyrody
w Bydgoszczy

Przebieg granicy rezerwatu przyrody



REGIONALNA
DYREKCJA
OCHRONY
ŚRODOWISKA
W BYDGOSZCZY

Przebieg granicy rezerwatu przyrody Plutowo

Legenda

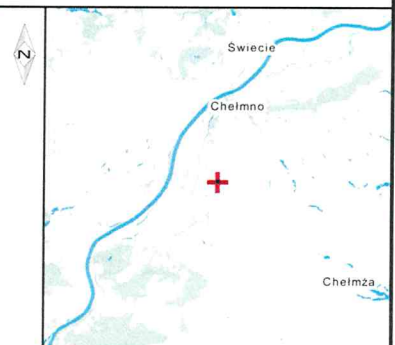
- Granica rezerwatu przyrody
- Leśna Mapa Numeryczna (N-ctwo Toruń 2013-2022)

Układ współrzędnych: PL-1992
Podkład: ortofotomapa GUGiK
Data sporządzenia: 2015-10-13

0 100 200 m

Z up. Regionalnego Dyrektora
Ochrony Środowiska w Bydgoszczy

Marek Machnikowski
Regionalny Konserwator Przyrody
w Bydgoszczy




Opis granicy rezerwatu, w postaci współrzędnych geograficznych punktów załamania granicy w układzie współrzędnych płaskich prostokątnych PL-1992

nr	x	y
1	601498,91	459341,18
2	601499,89	459292,71
3	601506,88	459283,83
4	601511,32	459264,79
5	601545,59	459241,30
6	601601,24	459243,24
7	601609,70	459254,84
8	601612,76	459259,37
9	601632,92	459289,28
10	601638,34	459297,31
11	601649,86	459314,80
12	601690,34	459378,30
13	601708,88	459408,22
14	601728,19	459439,39
15	601744,98	459477,25
16	601748,64	459486,09
17	601758,07	459508,91
18	601778,95	459555,01
19	601781,20	459565,18
20	601791,36	459615,19
21	601795,48	459635,45
22	601818,41	459687,91
23	601835,82	459730,17
24	601850,98	459765,46
25	601862,40	459787,03
26	601872,14	459805,44
27	601883,57	459828,58
28	601892,83	459847,32
29	601917,51	459898,22
30	601932,97	459936,54
31	601960,36	460004,21
32	601984,05	460060,38
33	601987,47	460067,05
34	601991,90	460075,68
35	601984,67	460085,64
36	601965,66	460080,39
37	601940,66	460066,21

38	601919,97	460040,17
39	601885,53	459981,12
40	601853,57	459937,38
41	601833,67	459903,11
42	601816,74	459899,84
43	601780,64	459919,51
44	601767,28	459920,36
45	601766,67	459920,40
46	601697,76	459924,83
47	601654,80	459947,10
48	601652,89	459947,33
49	601623,18	459950,91
50	601597,06	459944,39
51	601586,49	459933,65
52	601587,79	459932,17
53	601607,25	459910,08
54	601602,72	459846,23
55	601594,12	459796,30
56	601587,38	459720,31
57	601541,26	459708,96
58	601514,72	459697,99
59	601478,32	459677,94
60	601532,48	459651,81
61	601563,77	459646,87
62	601577,31	459653,15
63	601600,31	459650,25
64	601625,89	459590,70
65	601622,10	459579,89
66	601599,30	459496,02
67	601545,74	459484,68
68	601472,27	459426,98
69	601460,30	459409,95
70	601451,11	459415,98
71	601420,82	459436,66
72	601419,36	459464,62
73	601434,75	459539,70
74	601425,95	459542,30
75	601417,08	459511,84
76	601415,57	459511,24
77	601387,56	459500,08
78	601362,53	459477,81
79	601349,52	459454,04
80	601347,22	459434,21
81	601347,02	459432,52
82	601337,76	459418,25
83	601332,25	459367,70
84	601338,76	459300,64

85	601348,77	459282,37
86	601368,04	459289,13
87	601379,65	459275,63
88	601380,30	459274,87
89	601386,81	459280,37
90	601400,07	459279,87
91	601421,84	459294,89
92	601447,61	459302,14
93	601457,62	459320,66
94	601461,15	459324,52
95	601465,63	459329,42
96	601472,89	459331,42
97	601483,15	459330,67
98	601498,91	459341,18

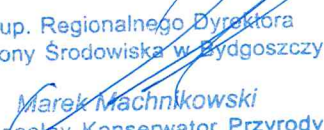

Z up. Regionalnego Dyrektora
Ochrony Środowiska w Bydgoszczy
Marek Machnikowski
Regionalny Konserwator Przyrody
w Bydgoszczy

Uzasadnienie

Na podstawie art. 13 ust. 3 ustawy z dnia 16 kwietnia 2004 r. o ochronie przyrody (Dz. U. z 2015 r. poz. 1651, z późn. zm.) uznanie za rezerwat przyrody następuje w drodze aktu prawa miejscowego w formie zarządzenia regionalnego dyrektora ochrony środowiska, które określa jego nazwę, położenie lub przebieg granicy i otulinę, jeżeli została wyznaczona, cele ochrony oraz rodzaj, typ i podtyp rezerwatu przyrody, a także sprawującego nadzór nad rezerwatem.

Rezerwat przyrody „Płutowo” utworzony został zarządzeniem Ministra Leśnictwa z dnia 10 lipca 1956 r. w sprawie uznania za rezerwat przyrody (M. P. Nr 65, poz. 762). Niniejsze zarządzenie Regionalnego Dyrektora Ochrony Środowiska w Bydgoszczy obejmuje aktualizację danych ewidencyjnych oraz dostosowanie danych dotyczących rezerwatu do obowiązujących przepisów prawnych, w tym określenie rodzaju, typu i podtypu rezerwatu zgodnie z rozporządzeniem Ministra Środowiska z dnia 30 marca 2005 r. w sprawie rodzajów, typów i podtypów rezerwatów przyrody (Dz. U. Nr 60, poz. 533). Zmiana określonej w zarządzeniu Ministra Leśnictwa z dnia 10 lipca 1956 r., powierzchni rezerwatu z 19,44 ha na 17,96 ha wynika z aktualizacji danych ewidencyjnych gruntów i nie jest związana z korektą zmiany granic rezerwatu. Cel ochrony rezerwatu, którym jest zachowanie rzadko obecnie na Pomorzu spotykanego typu lasu mieszanego występującego na zboczach parowu z bardzo zróżnicowanymi pod względem składu gatunkowego drzewostanami, nie ulega zmianie.

Projekt zarządzenia został zaopiniowany pozytywnie przez zarządcę terenu rezerwatu Nadleśnictwo Toruń pismem znak: ZG.7212.7.2015.JK, z dnia 9.11.2015 r. Na podstawie art. 59 ust. 2 ustawy z dnia 23 stycznia 2009 r. o wojewodzie i administracji rządowej w województwie (Dz. U. z 2015 r. poz. 525, z późn. zm.) został uzgodniony przez Wojewodę Kujawsko-Pomorskiego pismem znak: WSRRW.II.710.42.2015, z dnia 14 stycznia 2016 r.

Z up. Regionalnego Dyrektora
Ochrony Środowiska w Bydgoszczy

Marek Machnkowski
Regionalny Konserwator Przyrody
w Bydgoszczy

