

**ZARZĄDZENIE
REGIONALNEGO DYREKTORA OCHRONY ŚRODOWISKA W BYDGOSZCZY**

z dnia 18.01. 2016 r.

w sprawie rezerwatu przyrody „Jeziorka Kozie”

Na podstawie art. 13 ust. 3 ustawy z dnia 16 kwietnia 2004 r. o ochronie przyrody (Dz. U. z 2015 r. poz. 1651 i 1045, z 2014 r. poz. 926) zarządza się, co następuje:

§ 1. 1. Rezerwat przyrody „Jeziorka Kozie”, zwany dalej „rezerwatem”, stanowi obszar o powierzchni 12,30 ha, położony na terenie gminy Tuchola, w powiecie tucholskim, w województwie kujawsko-pomorskim.

2. Wykaz oddziałów leśnych wchodzących w skład rezerwatu określa załącznik nr 1 do zarządzenia.

3. Przebieg granicy rezerwatu określa mapa stanowiąca załącznik nr 2 do zarządzenia.

4. Opis granicy rezerwatu, w postaci współrzędnych geograficznych punktów załamania granicy w układzie współrzędnych płaskich prostokątnych PL-1992, zawiera załącznik nr 3 do zarządzenia.

§ 2. Celem ochrony rezerwatu jest zachowanie zarastających jezior z typowo wykształconym zespołem roślinności torfowiska wysokiego.

§ 3. 1. Dla rezerwatu określa się rodzaj - Torfowiskowy (T).

2. Dla rezerwatu określa się typ i podtyp:

- 1) ze względu na dominujący przedmiot ochrony: typ - Fitocenotyczny (PFi), podtyp - zbiorowisk nieleśnych (zn);
- 2) ze względu na główny typ ekosystemu: typ - Różnych ekosystemów (EE), podtyp - mozaiki różnych ekosystemów (me).

§ 4. Nadzór nad rezerwatem sprawuje Regionalny Dyrektor Ochrony Środowiska w Bydgoszczy.

§ 5. Zarządzenie wchodzi w życie po upływie 14 dni od dnia ogłoszenia¹.

¹Niniejsze zarządzenie było poprzedzone zarządzeniem Ministra Leśnictwa i Przemysłu Drzewnego z dnia 18 maja 1984 r. w sprawie uznania za rezerwaty przyrody (M. P. Nr 15, poz. 108), które utraciło moc obowiązującą z dniem wejścia w życie ustawy z dnia 16 kwietnia 2004 r. o ochronie przyrody (Dz. U. z 2015 r. poz. 1651 i 1045, z 2014 r. poz. 926).

REGIONALNY DYREKTOR
OCHRONY ŚRODOWISKA W BYDGOSZCZY

WŁODZIMIERZ CIEPLÝ

Załączniki do zarządzenia
Regionalnego Dyrektora Ochrony Środowiska
w Bydgoszczy
z dnia 18-01 2016 r.


Załącznik nr 1

Wykaz oddziałów leśnych wchodzących w skład rezerwatu

Nadleśnictwo	Leśnictwo	Oddział	Pododdział	Powierzchnia pododdziału [ha]	
Woziwoda, wg Planu Urządzania Lasu na lata 2008-2017	Woziwoda	31	g	1,63	
			h	0,64	
		33	a	3,22	
			b	0,54	
			g	0,46	
			h	2,86	
			i	0,40	
		34	f	2,55	
			Razem		12,30

REGIONALNY DYREKTOR
OCHRONY ŚRODOWISKA W BYDGOSZCZY
WŁODZIMIERZ CIEPŁY

Przebieg granicy rezerwatu przyrody





**Przebieg granicy rezerwatu przyrody
Jeziorka Kozie**

REGIONALNY DYREKTOR
OCHRONY ŚRODOWISKA W BYDGOSZCZY

WŁODZIMIERZ CIEPŁY

Legenda

-  Granica rezerwatu przyrody
-  Leśna Mapa Numeryczna (N-ctwo Woźniowa 2008-2017)

Układ współrzędnych: PL-1992
Podkład: ortofotomapa GUGIK
Data sporządzenia: 2015-10-13

0 100 200 m



Załącznik nr 3

Opis granicy rezerwatu, w postaci współrzędnych geograficznych punktów załamania granicy w układzie współrzędnych płaskich prostokątnych PL-1992

nr	x	y	opis
1	647294,14	425992,26	obszar 1
2	647290,06	426022,44	obszar 1
3	647311,88	426074,00	obszar 1
4	647298,98	426083,82	obszar 1
5	647273,25	426072,88	obszar 1
6	647239,94	426046,42	obszar 1
7	647203,14	425996,48	obszar 1
8	647147,14	425887,33	obszar 1
9	647149,68	425864,74	obszar 1
10	647168,42	425848,14	obszar 1
11	647192,13	425835,27	obszar 1
12	647223,58	425840,06	obszar 1
13	647270,42	425856,88	obszar 1
14	647292,16	425887,94	obszar 1
15	647308,35	425921,71	obszar 1
16	647313,63	425946,36	obszar 1
17	647309,72	425964,76	obszar 1
18	647294,14	425992,26	obszar 1
1	647389,62	426321,93	obszar 2
2	647342,34	426385,88	obszar 2
3	647311,56	426389,60	obszar 2
4	647287,60	426374,28	obszar 2
5	647285,83	426337,01	obszar 2
6	647298,56	426280,64	obszar 2
7	647283,40	426233,55	obszar 2
8	647283,88	426230,86	obszar 2
9	647288,38	426205,80	obszar 2
10	647341,96	426198,60	obszar 2
11	647367,88	426183,44	obszar 2
12	647352,06	426148,51	obszar 2
13	647334,40	426125,82	obszar 2
14	647351,84	426113,42	obszar 2
15	647383,68	426133,19	obszar 2
16	647387,53	426145,60	obszar 2
17	647407,44	426152,59	obszar 2
18	647409,80	426153,42	obszar 2
19	647417,93	426155,59	obszar 2

20	647483,40	426147,28	obszar 2
21	647501,52	426154,64	obszar 2
22	647507,06	426165,82	obszar 2
23	647509,24	426180,63	obszar 2
24	647472,08	426213,91	obszar 2
25	647443,79	426258,91	obszar 2
26	647426,22	426285,37	obszar 2
27	647389,62	426321,93	obszar 2
1	647588,85	426935,90	obszar 3
2	647586,39	426932,20	obszar 3
3	647592,93	426911,88	obszar 3
4	647606,16	426897,30	obszar 3
5	647659,65	426863,34	obszar 3
6	647690,45	426863,63	obszar 3
7	647694,02	426863,66	obszar 3
8	647734,04	426867,07	obszar 3
9	647763,16	426890,92	obszar 3
10	647779,59	426920,60	obszar 3
11	647777,91	426945,48	obszar 3
12	647774,94	426955,07	obszar 3
13	647747,29	427005,15	obszar 3
14	647714,13	427021,59	obszar 3
15	647701,71	427022,18	obszar 3
16	647663,38	427017,74	obszar 3
17	647623,89	426987,35	obszar 3
18	647588,85	426935,90	obszar 3
1	647602,65	426181,51	obszar 4
2	647594,78	426145,76	obszar 4
3	647624,63	426136,42	obszar 4
4	647650,36	426145,02	obszar 4
5	647666,76	426170,47	obszar 4
6	647688,16	426184,52	obszar 4
7	647696,22	426187,06	obszar 4
8	647722,18	426164,53	obszar 4
9	647763,32	426170,83	obszar 4
10	647808,84	426202,59	obszar 4
11	647837,52	426196,23	obszar 4
12	647842,13	426192,55	obszar 4
13	647844,50	426190,65	obszar 4
14	647861,17	426186,97	obszar 4
15	647874,71	426191,50	obszar 4
16	647927,95	426243,11	obszar 4
17	647937,90	426257,47	obszar 4
18	647951,08	426260,70	obszar 4
19	647953,77	426261,36	obszar 4
20	647960,67	426263,16	obszar 4
21	647968,95	426275,85	obszar 4

22	648035,18	426306,92	obszar 4
23	648052,10	426337,89	obszar 4
24	648054,34	426375,82	obszar 4
25	648035,41	426407,57	obszar 4
26	647999,57	426389,54	obszar 4
27	647955,92	426360,11	obszar 4
28	647948,09	426355,96	obszar 4
29	647942,89	426353,20	obszar 4
30	647908,34	426334,88	obszar 4
31	647863,26	426320,15	obszar 4
32	647861,30	426319,04	obszar 4
33	647820,53	426295,93	obszar 4
34	647799,23	426276,27	obszar 4
35	647732,43	426273,99	obszar 4
36	647674,95	426229,89	obszar 4
37	647654,57	426229,32	obszar 4
38	647636,38	426209,74	obszar 4
39	647619,08	426205,31	obszar 4
40	647602,65	426181,51	obszar 4

REGIONALNY DYREKTOR
OCHRONY ŚRODOWISKA W BYDGOSZCZY
WŁODZIMIERZ CIEPEŁY

Uzasadnienie

Na podstawie art. 13 ust. 3 ustawy z dnia 16 kwietnia 2004 r. o ochronie przyrody (Dz. U. z 2015 r. poz. 1651, z późn. zm.) uznanie za rezerwat przyrody następuje w drodze aktu prawa miejscowego w formie zarządzenia regionalnego dyrektora ochrony środowiska, które określa jego nazwę, położenie lub przebieg granicy i otulinę, jeżeli została wyznaczona, cele ochrony oraz rodzaj, typ i podtyp rezerwatu przyrody, a także sprawującego nadzór nad rezerwatem.

Rezerwat przyrody „Jeziorka Kozie” utworzony został zarządzeniem Ministra Leśnictwa i Przemysłu Drzewnego z dnia 18 maja 1984 r. w sprawie uznania za rezerwaty przyrody (M. P. Nr 15, poz. 108). Niniejsze zarządzenie Regionalnego Dyrektora Ochrony Środowiska w Bydgoszczy obejmuje aktualizację danych ewidencyjnych oraz dostosowanie danych dotyczących rezerwatu do obowiązujących przepisów prawnych, w tym określenie rodzaju, typu i podtypu rezerwatu zgodnie z rozporządzeniem Ministra Środowiska z dnia 30 marca 2005 r. w sprawie rodzajów, typów i podtypów rezerwatów przyrody (Dz. U. Nr 60, poz. 533). Powierzchnia rezerwatu 12,30 ha oraz cel ochrony rezerwatu nie ulegają zmianie. Celem ochrony rezerwatu jest zachowanie zarastających jezior z typowo wykształconym zespołem roślinności torfowiska wysokiego.

Projekt zarządzenia został zaopiniowany pozytywnie przez zarządcę terenu rezerwatu Nadleśnictwo Woziwoda pismem znak: ZG.2.7212.37.2015.TK, z dnia 20.11.2015 r. Na podstawie art. 59 ust. 2 ustawy z dnia 23 stycznia 2009 r. o wojewodzie i administracji rządowej w województwie (Dz. U. z 2015 r. poz. 525 i 1960) projekt zarządzenia został uzgodniony przez Wojewodę Kujawsko-Pomorskiego pismem znak: WSRRW.II.710.41.2015, z dnia 7 stycznia 2016 r.

REGIONALNY DYREKTOR
OCHRONY ŚRODOWISKA W BYDGOSZCZY
WŁODZIMIERZ CIEPŁY

