

**ZARZĄDZENIE
REGIONALNEGO DYREKTORA OCHRONY ŚRODOWISKA W BYDGOSZCZY**

z dnia *2. listopada* 2015 r.

w sprawie rezerwatu przyrody „Mieliwo”

Na podstawie art. 13 ust. 3 ustawy z dnia 16 kwietnia 2004 r. o ochronie przyrody (Dz. U. z 2015 r. poz. 1651) zarządza się, co następuje:

§ 1. 1. Rezerwat przyrody „Mieliwo”, zwany dalej „rezerwatem”, stanowi obszar o powierzchni 11,73 ha, położony na terenie gminy Zbiczno, w powiecie brodnickim, w województwie kujawsko-pomorskim.

2. Wykaz oddziałów leśnych wchodzących w skład rezerwatu określa załącznik nr 1 do zarządzenia.

3. Przebieg granicy rezerwatu określa mapa stanowiąca załącznik nr 2 do zarządzenia.

4. Opis granicy rezerwatu, w postaci współrzędnych geograficznych punktów załamania granicy w układzie współrzędnych płaskich prostokątnych PL-1992, zawiera załącznik nr 3 do zarządzenia.

§ 2. Celem ochrony rezerwatu jest zachowanie fragmentu lasu mieszanego z udziałem buka na granicy jego zasięgu na Wysoczyźnie Dobrzyńskiej.

§ 3. 1. Dla rezerwatu określa się rodzaj - Leśny (L).

2. Dla rezerwatu określa się typ i podtyp:

- 1) ze względu na dominujący przedmiot ochrony: typ - Fitocenotyczny (PFI), podtyp - zbiorowisk leśnych (zl);
- 2) ze względu na główny typ ekosystemu: typ - Leśny i borowy (EL), podtyp - lasów mieszanych nizinnych (lmn).

§ 4. Nadzór nad rezerwatem sprawuje Regionalny Dyrektor Ochrony Środowiska w Bydgoszczy.

§ 5. Zarządzenie wchodzi w życie po upływie 14 dni od dnia ogłoszenia.¹

¹Niniejsze zarządzenie było poprzedzone zarządzeniem Ministra Leśnictwa i Przemysłu Drzewnego z dnia 23 lipca 1958 r. w sprawie uznania za rezerwat przyrody (M. P. Nr 64, poz. 371) oraz zarządzeniem Ministra Leśnictwa i Przemysłu Drzewnego z dnia 4 lutego 1983 r. zmieniającym zarządzenie w sprawie uznania za rezerwat przyrody (M. P. Nr 5, poz. 35), które utraciły moc obowiązującą z dniem wejścia w życie ustawy z dnia 16 kwietnia 2004 r. o ochronie przyrody (Dz. U. z 2015 r. poz. 1651).

REGIONALNY DYREKTOR
OCHRONY ŚRODOWISKA W BYDGOSZCZY
[Podpis]
WŁODZIMIERZ CIĘPIŃ

Załączniki do zarządzenia

Regionalnego Dyrektora Ochrony Środowiska

w Bydgoszczy

z dnia *2 listopada* 2015 r.

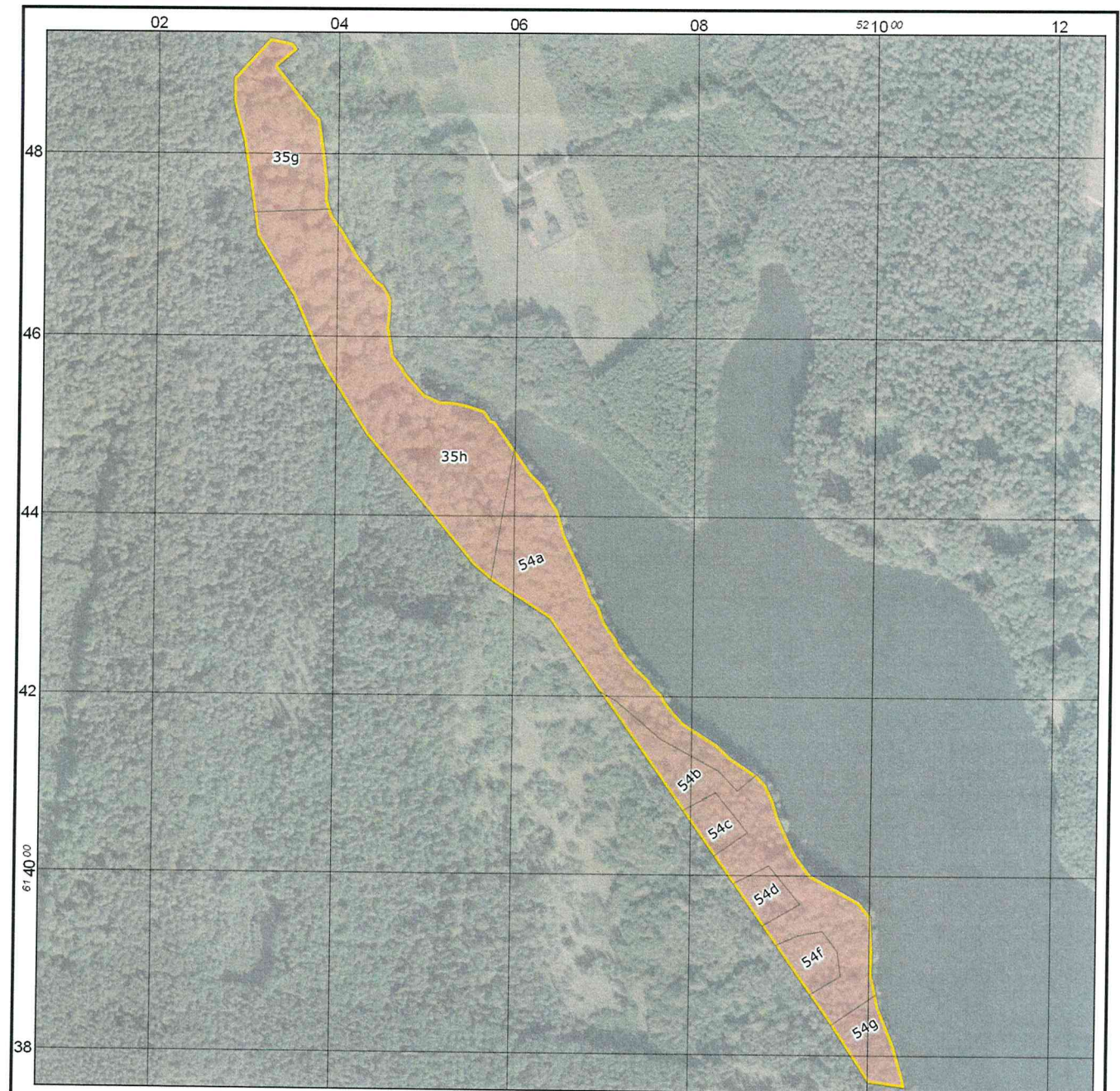
Załącznik nr 1

Wykaz oddziałów leśnych wchodzących w skład rezerwatu

Nadleśnictwo	Leśnictwo	Oddział	Pododdział	Powierzchnia pododdziału [ha]
Brodnica, wg Planu Urządzania Lasu na lata 2015-2024	Grabiny	35	g	1,55
			h	4,20
			~c	0,06
		54	a	2,24
			b	2,36
			c	0,27
			d	0,28
			f	0,37
			g	0,40
			Razem	11,73

REGIONALNY DYREKTOR
OCHRONY ŚRODOWISKA W BYDGOSZCZY
[Podpis]
WŁODZIMIERZ CIERNY

Przebieg granicy rezerwatu przyrody



Przebieg granicy rezerwatu przyrody
Mielwo

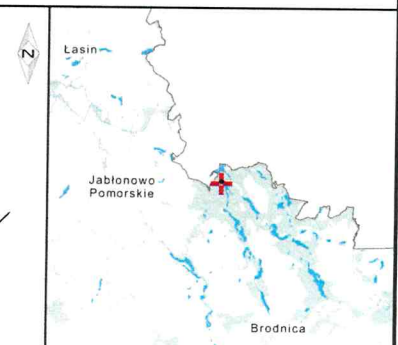
Legenda

- Granica rezerwatu przyrody
- Leśna Mapa Numeryczna (N-ctwo Brodnica 2015-2024)

Układ współrzędnych: PL-1992
Podkład: ortofotomapa GUGiK
Data sporządzenia: 2015-10-07

0 100 200 m

REGIONALNY DYREKTOR
OCHRONY ŚRODOWISKA W BYDGOSZCZY
WŁ. ODZIMIERZ CIEPŁY




Opis granicy rezerwatu, w postaci współrzędnych geograficznych punktów załamania granicy w układzie współrzędnych płaskich prostokątnych PL-1992

nr	x	y
1	614328,55	520574,61
2	614330,05	520572,83
3	614345,33	520554,66
4	614490,43	520433,51
5	614572,27	520382,54
6	614643,98	520351,45
7	614709,59	520310,31
8	614734,91	520306,48
9	614814,23	520294,51
10	614856,82	520282,94
11	614883,59	520282,94
12	614927,54	520323,55
13	614922,40	520348,59
14	614914,68	520354,07
15	614896,49	520331,90
16	614843,61	520374,71
17	614839,41	520379,53
18	614823,31	520381,83
19	614803,17	520384,97
20	614764,69	520389,30
21	614750,99	520388,34
22	614738,81	520392,13
23	614731,81	520394,31
24	614715,19	520406,26
25	614686,09	520424,59
26	614676,66	520432,89
27	614662,33	520444,14
28	614657,35	520451,07
29	614650,09	520456,12
30	614640,74	520460,73
31	614625,47	520460,28
32	614610,02	520458,83
33	614578,89	520464,08
34	614567,53	520473,02
35	614558,91	520478,44
36	614536,47	520498,30
37	614528,58	520515,38

38	614527,64	520531,45
39	614525,84	520541,47
40	614523,12	520551,11
41	614518,52	520565,51
42	614513,25	520569,70
43	614507,58	520573,10
44	614506,32	520577,47
45	614496,51	520584,40
46	614475,78	520599,03
47	614447,36	520619,09
48	614433,33	520633,45
49	614417,83	520641,25
50	614407,32	520648,64
51	614378,42	520657,46
52	614353,79	520669,27
53	614345,41	520674,08
54	614317,78	520685,83
55	614312,88	520687,20
56	614300,42	520695,74
57	614281,70	520702,98
58	614262,79	520716,48
59	614260,27	520716,77
60	614247,07	520725,81
61	614231,94	520738,89
62	614218,05	520753,54
63	614213,51	520755,82
64	614202,92	520766,62
65	614193,82	520771,19
66	614182,65	520779,92
67	614170,05	520791,59
68	614156,97	520812,26
69	614145,91	520829,61
70	614132,01	520844,07
71	614117,56	520865,71
72	614112,64	520872,87
73	614111,92	520873,91
74	614101,44	520884,00
75	614083,34	520892,48
76	614065,89	520897,84
77	614047,63	520905,98
78	614029,60	520914,62
79	614021,70	520918,91
80	614001,22	520934,56
81	613971,06	520989,16
82	613955,55	521001,83
83	613916,52	521004,33
84	613889,94	521003,73

85	613883,89	521005,51
86	613868,44	521008,91
87	613853,54	521012,20
88	613811,87	521029,26
89	613773,31	521040,59
90	613764,13	521042,60
91	613769,88	521000,20
92	613833,55	520958,46
93	613834,62	520957,76
94	613867,66	520934,55
95	613922,51	520896,04
96	613943,95	520880,97
97	613990,57	520848,23
98	614021,40	520826,57
99	614072,01	520791,03
100	614107,86	520765,85
101	614205,59	520697,21
102	614286,33	520640,51
103	614328,55	520574,61



REGIONALNY DYREKTOR
OCHRONY ŚRODOWISKA W KRAKOWIE
WŁODZIMIERZ CIEPLÝ

Uzasadnienie

Na podstawie art. 13 ust. 3 ustawy z dnia 16 kwietnia 2004 r. o ochronie przyrody (Dz. U. z 2015 r. poz. 1651) uznanie za rezerwat przyrody następuje w drodze aktu prawa miejscowego w formie zarządzenia regionalnego dyrektora ochrony środowiska, które określa jego nazwę, położenie lub przebieg granicy i otulinę, jeżeli została wyznaczona, cele ochrony oraz rodzaj, typ i podtyp rezerwatu przyrody, a także sprawującego nadzór nad rezerwatem.

Rezerwat przyrody „Mieliwo” utworzony został zarządzeniem Ministra Leśnictwa i Przemysłu Drzewnego z dnia 23 lipca 1958 r. w sprawie uznania za rezerwat przyrody (M. P. Nr 64, poz. 371) oraz zarządzeniem Ministra Leśnictwa i Przemysłu Drzewnego z dnia 4 lutego 1983 r. zmieniającym zarządzenie w sprawie uznania za rezerwat przyrody (M. P. Nr 5, poz. 35). Niniejsze zarządzenie Regionalnego Dyrektora Ochrony Środowiska w Bydgoszczy obejmuje aktualizację danych ewidencyjnych, oraz dostosowanie danych dotyczących rezerwatu do obowiązujących przepisów prawnych, w tym określenie rodzaju, typu i podtypu rezerwatu zgodnie z rozporządzeniem Ministra Środowiska z dnia 30 marca 2005 r. w sprawie rodzajów, typów i podtypów rezerwatów przyrody (Dz. U. Nr 60, poz. 533). Powierzchnia rezerwatu oraz cel ochrony rezerwatu nie ulegają zmianie. Celem ochrony rezerwatu jest zachowanie fragmentu lasu mieszanego z udziałem buka na granicy jego zasięgu na Wysoczyźnie Dobrzyńskiej.

Projekt zarządzenia został zaopiniowany pozytywnie przez zarządcę terenu rezerwatu Nadleśnictwo Brodnica pismem znak: ZG.7212.9.15, z dnia 20.07.2015 r. Na podstawie art. 59 ust. 2 ustawy z dnia 23 stycznia 2009 r. o wojewodzie i administracji rządowej w województwie (Dz. U. z 2015 r. poz. 525) został uzgodniony przez Wojewodę Kujawsko-Pomorskiego pismem znak: WSRRW.II.710.36.2015, z dnia 28 października 2015 r.

REGIONALNY DYREKTOR
OCHRONY ŚRODOWISKA W BYDGOSZCZY

WŁODZIMIERZ CIEPLÝ

