

**ZARZĄDZENIE  
REGIONALNEGO DYREKTORA OCHRONY ŚRODOWISKA W BYDGOSZCZY**

z dnia *2. listopada* 2015 r.

**w sprawie rezerwatu przyrody „Łęgi na Ostrowiu Panieńskim”**

Na podstawie art. 13 ust. 3 ustawy z dnia 16 kwietnia 2004 r. o ochronie przyrody (Dz. U. z 2015 r. poz. 1651) zarządza się, co następuje:

**§ 1.** 1. Rezerwat przyrody „Łęgi na Ostrowiu Panieńskim”, zwany dalej „rezerwatem”, stanowi obszar o powierzchni 34,43 ha, położony na terenie gminy Chełmno, w powiecie chełmińskim, w województwie kujawsko-pomorskim.

2. Wykaz oddziałów leśnych wchodzących w skład rezerwatu określa załącznik nr 1 do zarządzenia.

3. Przebieg granicy rezerwatu określa mapa stanowiąca załącznik nr 2 do zarządzenia.

4. Opis granicy rezerwatu, w postaci współrzędnych geograficznych punktów załamania granicy w układzie współrzędnych płaskich prostokątnych PL-1992, zawiera załącznik nr 3 do zarządzenia.

**§ 2.** Celem ochrony rezerwatu jest zachowanie drzewostanów łągowych o charakterze naturalnym.

**§ 3.** 1. Dla rezerwatu określa się rodzaj - Leśny (L).

2. Dla rezerwatu określa się typ i podtyp:

1) ze względu na dominujący przedmiot ochrony: typ - Fitocenotyczny (PFi), podtyp - zbiorowisk leśnych (zl);

2) ze względu na główny typ ekosystemu: typ - Leśny i borowy (EL), podtyp - lasów nizinnych (lni).

**§ 4.** Nadzór nad rezerwatem sprawuje Regionalny Dyrektor Ochrony Środowiska w Bydgoszczy.

**§ 5.** Zarządzenie wchodzi w życie po upływie 14 dni od dnia ogłoszenia.<sup>1</sup>

---

<sup>1</sup>Niniejsze zarządzenie było poprzedzone rozporządzeniem Ministra Ochrony Środowiska, Zasobów Naturalnych i Leśnictwa z dnia 21 grudnia 1998r. w sprawie uznania za rezerwat przyrody (Dz. U. Nr 161, poz. 1093), które utraciło moc na podstawie art. 11 ustawy z dnia 7 grudnia 2000 r. o zmianie ustawy o ochronie przyrody (Dz. U. z 2001 r. Nr 3, poz. 21).

REGIONALNY DYREKTOR  
OCHRONY ŚRODOWISKA W BYDGOSZCZY  
*Włodzimierz Ciepły*  
WŁODZIMIERZ CIEPEŁY

Załączniki do zarządzenia

Regionalnego Dyrektora Ochrony Środowiska

w Bydgoszczy

z dnia 2 listopada 2015 r.

**Załącznik nr 1**

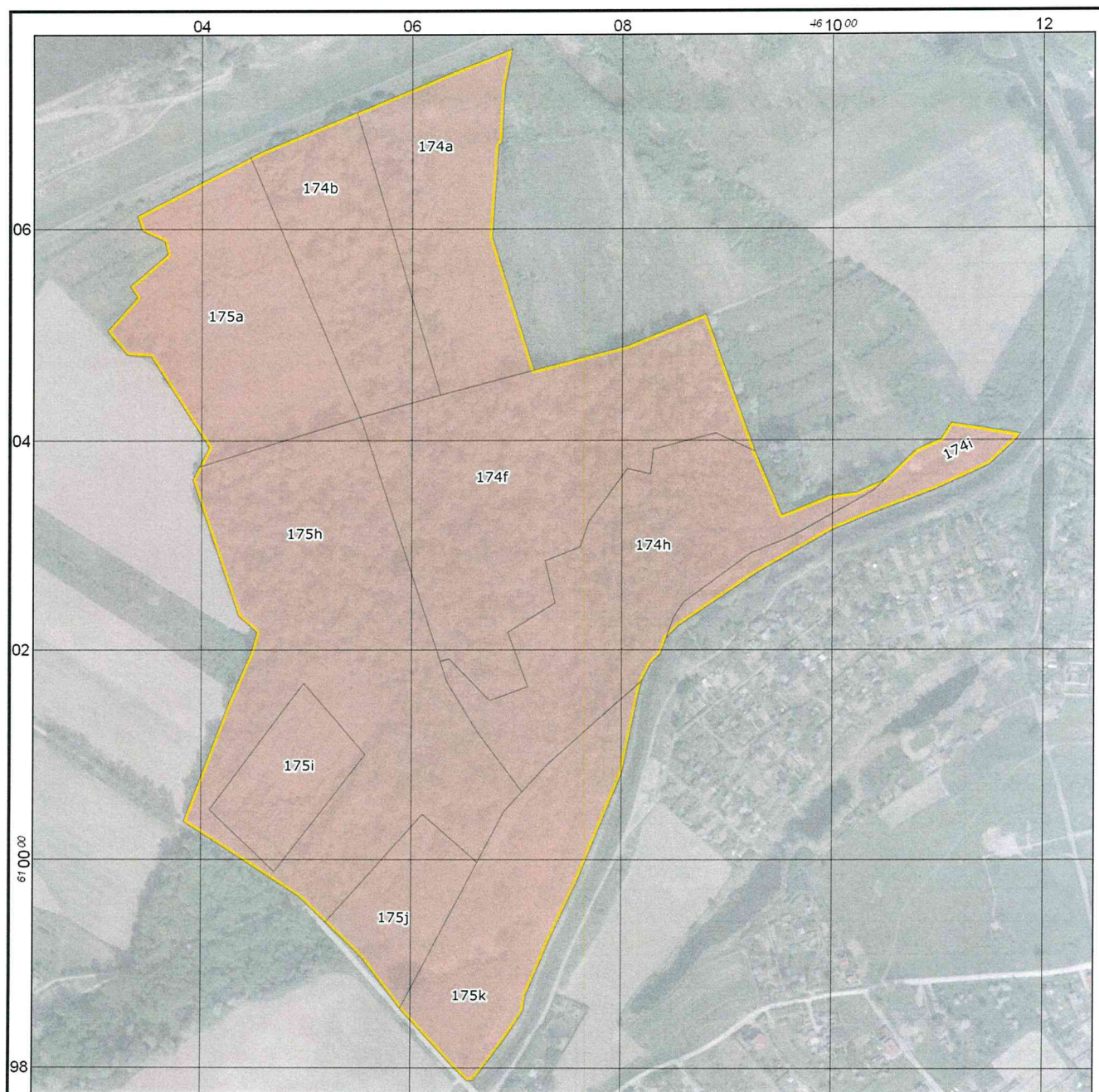
**Wykaz oddziałów leśnych wchodzących w skład rezerwatu**

Nadleśnictwo	Leśnictwo	Oddział	Pododdział	Powierzchnia pododdziału [ha]	
Jamy, wg Planu Urządzenia Lasu na lata 2007-2016	Chełmno	174	a	3,45	
			b	2,53	
			f	5,83	
			h	4,26	
			i	0,83	
			~a	0,37	
			~b	0,04	
			~c	0,03	
		175	a	3,78	
			i	1,27	
			j	1,13	
			k	3,07	
			h	7,18	
			~a	0,41	
			~b	0,21	
	~c	0,04			
	Razem				34,43

REGIONALNY DYREKTOR  
OCHRONY ŚRODOWISKA W BYDGOSZCZY  
WŁODZIMIERZ CIEPŁY





## Przebieg granicy rezerwatu przyrody



REGIONALNA  
DYREKCJA  
OCHRONY  
ŚRODOWISKA  
W BYDGOSZCZY

### Przebieg granicy rezerwatu przyrody Łęgi na Ostrowiu Panieńskim

#### Legenda

-  Granica rezerwatu przyrody
-  Leśna Mapa Numeryczna (N-ctwo Jamy 2007-2016)

Układ współrzędnych: PL-1992  
Podkład: ortofotomapa GUGiK  
Data sporządzenia: 2015-10-07

0 100 200 m

REGIONALNY DYREKTOR  
OCHRONY ŚRODOWISKA W BYDGOSZCZY  
*[Signature]*  
M. ODEJMAŁA-ZŁEPIEŁ




**Załącznik nr 3****Opis granicy rezerwatu, w postaci współrzędnych geograficznych punktów załamania granicy w układzie współrzędnych płaskich prostokątnych PL-1992**

nr	x	y
1	610592,41	460676,29
2	610466,40	460716,26
3	610488,94	460803,94
4	610519,50	460879,62
5	610389,59	460926,66
6	610348,43	460944,24
7	610329,03	460952,19
8	610347,27	460997,35
9	610350,63	461023,23
10	610362,72	461050,00
11	610391,23	461080,12
12	610401,03	461102,94
13	610416,26	461112,72
14	610405,96	461178,40
15	610399,96	461173,85
16	610376,64	461148,62
17	610353,04	461096,83
18	610330,11	461036,58
19	610314,66	461000,08
20	610273,86	460928,81
21	610223,22	460854,34
22	610211,58	460842,66
23	610196,40	460837,30
24	610186,64	460827,63
25	610181,52	460824,99
26	610170,50	460819,31
27	610158,64	460816,30
28	610103,86	460805,08
29	610082,14	460800,52
30	609978,10	460757,75
31	609923,08	460732,17
32	609869,66	460709,68
33	609854,69	460707,57
34	609827,40	460689,60
35	609787,86	460660,25
36	609787,62	460654,21
37	609802,14	460639,87



38	609857,13	460589,86
39	609905,95	460553,57
40	609940,04	460518,72
41	609960,72	460497,58
42	609965,23	460492,60
43	610036,35	460383,41
44	610150,39	460426,82
45	610199,48	460448,00
46	610216,95	460452,90
47	610232,53	460435,41
48	610362,98	460391,57
49	610375,28	460397,83
50	610393,68	460407,21
51	610479,50	460351,75
52	610481,07	460329,15
53	610503,68	460310,35
54	610535,75	460338,90
55	610546,15	460331,73
56	610576,28	460367,60
57	610588,12	460364,73
58	610598,52	460343,21
59	610612,31	460338,50
60	610667,46	460446,12
61	610673,44	460457,80
62	610710,11	460547,54
63	610746,40	460636,32
64	610768,96	460695,32
65	610734,50	460688,28
66	610682,63	460685,51
67	610678,79	460682,30
68	610592,41	460676,29

  
REGIONALNY DYREKTOR  
OCHRONY ŚRODOWISKA W BYDGOSZCZY  
WŁODZIMIERZ CIEPLAK

## Uzasadnienie

Na podstawie art. 13 ust. 3 ustawy z dnia 16 kwietnia 2004 r. o ochronie przyrody (Dz. U. z 2015 r. poz. 1651) uznanie za rezerwat przyrody następuje w drodze aktu prawa miejscowego w formie zarządzenia regionalnego dyrektora ochrony środowiska, które określa jego nazwę, położenie lub przebieg granicy i otulinę, jeżeli została wyznaczona, cele ochrony oraz rodzaj, typ i podtyp rezerwatu przyrody, a także sprawującego nadzór nad rezerwatem.

Rezerwat przyrody „Łęgi na Ostrowiu Panieńskim” utworzony został rozporządzeniem Ministra Ochrony Środowiska, Zasobów Naturalnych i Leśnictwa z dnia 21 grudnia 1998 r. w sprawie uznania za rezerwat przyrody (Dz. U. Nr 161, poz. 1093). Niniejsze zarządzenie Regionalnego Dyrektora Ochrony Środowiska w Bydgoszczy obejmuje aktualizację danych ewidencyjnych, oraz dostosowanie danych dotyczących rezerwatu do obowiązujących przepisów prawnych, w tym określenie rodzaju, typu i podtypu rezerwatu zgodnie z rozporządzeniem Ministra Środowiska z dnia 30 marca 2005 r. w sprawie rodzajów, typów i podtypów rezerwatów przyrody (Dz. U. Nr 60, poz. 533). Zmiana określonej w rozporządzeniu Ministra Ochrony Środowiska, Zasobów Naturalnych i Leśnictwa z dnia 21 grudnia 1998 r., powierzchni rezerwatu z 34,42 ha na 34,43 ha wynika z aktualizacji danych ewidencyjnych gruntów i nie jest związana z korektą zmiany granic rezerwatu. Cel ochrony rezerwatu, którym jest zachowanie drzewostanów łęgowych o charakterze naturalnym, nie ulega zmianie.

Projekt zarządzenia został zaopiniowany pozytywnie przez zarządcę terenu rezerwatu Nadleśnictwo Jamy pismem znak: ZG.7212.18.2015, z dnia 21.07.2015 r. Na podstawie art. 59 ust. 2 ustawy z dnia 23 stycznia 2009 r. o wojewodzie i administracji rządowej w województwie (Dz. U. z 2015 r. poz. 525) został uzgodniony przez Wojewodę Kujawsko-Pomorskiego pismem znak: WSRRW.II.710.36.2015, z dnia 28 października 2015 r.

REGIONALNY DYREKTOR  
OCHRONY ŚRODOWISKA W BYDGOSZCZY  
WŁODZIMIERZ CIEPEŁY