

ZARZĄDZENIE
REGIONALNEGO DYREKTORA OCHRONY ŚRODOWISKA W BYDGOSZCZY I REGIONALNEGO
DYREKTORA OCHRONY ŚRODOWISKA W POZNANIU

z dnia 23.09 2015 r.


zmieniające zarządzenie w sprawie ustanowienia planu zadań ochronnych dla obszaru Natura 2000 Jezioro
Gopło PLH040007

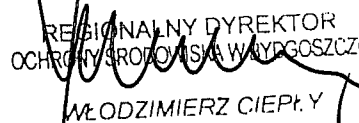
Na podstawie art. 28 ust. 8 ustawy z dnia 16 kwietnia 2004 r. o ochronie przyrody (tj. Dz. U. 2013 r., poz. 627, ze zm.¹⁾) zarządza się, co następuje:

§ 1. W zarządzeniu Regionalnego Dyrektora Ochrony Środowiska w Bydgoszczy i Regionalnego Dyrektora Ochrony Środowiska w Poznaniu z dnia 18 marca 2014 r. w sprawie ustanowienia planu zadań ochronnych dla obszaru Natura 2000 Jezioro Gopło PLH040007 (Dz. Urz. Woj. Kuj.-Pom. poz. 1086, Dz. Urz. Woj. Wlkp. poz. 2163) wprowadza się następujące zmiany:

1. załącznik nr 4 otrzymuje brzmienie określone w załączniku nr 1 do niniejszego zarządzenia;
2. załącznik nr 5 otrzymuje brzmienie określone w załączniku nr 2 do niniejszego zarządzenia;

§ 2. Zarządzenie wchodzi w życie po upływie 14 dni od dnia ogłoszenia.

Regionalny Dyrektor
Ochrony Środowiska
w Poznaniu

Jolanta Ratajczak

REGIONALNY DYREKTOR
OCHRONY ŚRODOWISKA W BYDGOSZCZY

WŁODZIMIERZ CIEPLAK

¹⁾ Zmiany tekstu jednolitego wymienionej ustawy zostały ogłoszone w Dz. U. z 2013 r. poz. 628, poz. 842 i poz. 805, z 2014 r. poz. 850, poz. 1002, poz. 1101 i poz. 1863 oraz z 2015 r. poz. 222 i poz. 744.

Załącznik Nr 1 do Zarządzenia
Regionalnego Dyrektora Ochrony Środowiska w Bydgoszczy
i Regionalnego Dyrektora Ochrony Środowiska w Poznaniu
z dnia 23.09.2015 r.


Cele działań ochronnych

Lp	Przedmiot ochrony	Cele działań ochronnych
1.	1340 Śródłądowe słone łąki, pastwiska i szuwary (<i>Glauco-Puccinietalia</i> , część – zbiorowiska śródłądowe)	Poprawa stanu zachowania siedliska w zakresie ekspansji podrostu drzew i krzewów. Powstrzymanie dalszego pogarszania się stanu siedliska, określonego jako zły (U2).
2.	3150 Starorzecza i naturalne eutroficzne zbiorniki wodne ze zbiorowiskami z <i>Nympheion</i> , <i>Potamion</i>	Utrzymanie stanu siedliska w stanie niepogorszonym (U1). Uzupełnienie wiedzy w zakresie rozmieszczenia i stanu zachowania wszystkich płatów siedliska.
3.	3140 Twardowodne oligo- i mezotroficzne zbiorniki z podwodnymi łąkami ramienic (<i>Charactera</i> spp.)	Uzupełnienie wiedzy w zakresie rozmieszczenia i stanu zachowania płatów siedliska w obszarze, a następnie podjęcie odpowiednich działań ochronnych.
4.	6120 Ciepłolubne, śródłądowe murawy napiaskowe (<i>Koelerion glaucae</i>)	Powstrzymanie dalszego pogarszania się stanu siedliska. Utrzymanie siedliska w obecnym stanie zachowania (U2).
5.	6210 Murawy kserotermiczne (<i>Festuco-Brometea</i> i ciepłolubne murawy z <i>Asplenion septentrionalis</i> , <i>Festucion pallentis</i>)	Powstrzymanie dalszego pogarszania się stanu siedliska. Utrzymanie siedliska w obecnym stanie zachowania (U2).
6.	6410 Zmiennowilgotne łąki trzęślicowe (<i>Molinion</i>)	Poprawa stanu zachowania siedliska w zakresie ekspansji krzewów i podrostu drzew. Utrzymanie oceny ogólnej siedliska na poziomie U1. Uzupełnienie wiedzy w zakresie rozmieszczenia i stanu zachowania wszystkich płatów siedliska w obszarze.
7.	6430 Ziołorośla górskie (<i>Adenostylien alliariae</i>) i ziołorośla nadrzeczne (<i>Convolvuletalia sepium</i>)	Utrzymanie siedliska w obszarze w stanie niepogorszonym (U2). Uzupełnienie wiedzy w zakresie rozmieszczenia i stanu zachowania wszystkich płatów siedliska.
8.	6440 Łąki selemicowe (<i>Cnidion dubii</i>)	Powstrzymanie dalszego pogarszania się stanu siedliska. Utrzymanie oceny ogólnej siedliska na poziomie U2 poprzez zapewnienie utrzymania użytkowania kośnego.
9.	6510 Niżowe i górskie świeże łąki użytkowane ekstensywnie (<i>Arrhenatherion elatoris</i>)	Utrzymanie oceny ogólnej siedliska na poziomie U1 poprzez zapewnienie utrzymania użytkowania kośnego. Uzupełnienie wiedzy w zakresie rozmieszczenia i stanu zachowania wszystkich płatów siedliska.
10	7210 Torfowiska nakredowe (<i>Cladietum marisci</i> , <i>Caricetum buxbaumii</i> , <i>Schoenetum nigricantis</i>)	Poprawa stanu zachowania siedliska w zakresie ekspansji rodzimych gatunków roślin zielnych. Powstrzymanie pogarszania się stanu siedliska, określonego jako zły (U2).
11	7230 Górskie i nizinne torfowiska zasadowe o charakterze młak, turzycowisk i mechowisk	Powstrzymanie pogarszania się stanu siedliska, określonego jako zły (U2). Poprawa oceny wskaźnika „Gatunki ekspansywne roślin zielnych”. Ograniczenie ekspansji podrostu drzew i krzewów.
12	9170 Grąd środkowoeuropejski i subkontynentalny (<i>Galio-Carpinetum</i> , <i>Tilio-Carpinetum</i>)	Powstrzymanie dalszego pogarszania się stanu siedliska, określonego jako zły (U2). Poprawa stanu siedliska poprzez zwiększenie ilości martwego drewna.
13	91E0 Łęgi wierzbowe, topolowe, olszowe i jesionowe (<i>Salicetum albo-fragilis</i> , <i>Populetum albae</i> , <i>Alnenion glutinoso-incanae</i>) i olsy źródlikowe	Poprawa stanu siedliska poprzez zwiększenie ilości martwego drewna. Powstrzymanie dalszego pogarszania się stanu siedliska, określonego jako zły (U2). Uzupełnienie wiedzy w zakresie rozmieszczenia i stanu zachowania wszystkich płatów siedliska.
14	91F0 Łęgowe lasy dębowo-wiązowo-jesionowe (<i>Ficario-Ulmetum</i>)	Poprawa wskaźnika martwego drewna w drzewostanach. Powstrzymanie dalszego pogarszania się stanu siedliska,

		określonego jako zły (U2). Uzupełnienie wiedzy w zakresie rozmieszczenia i stanu zachowania wszystkich płatów siedliska.
15	91I0 Ciepłolubne dąbrowy (<i>Quercetalia pubescenti-petraeae</i>)	Poprawa stanu zachowania siedliska poprzez zmniejszenie zwarcia podszytu. Utrzymanie siedliska w stanie niepogorszonym (U1).
16	1617 starodub łąkowy <i>Angelica palustris</i> (= <i>Ostericum palustre</i>)	Utrzymanie populacji gatunku w stanie niepogorszonym (U1), w tym utrzymanie siedliska gatunku we właściwym stanie zachowania (FV).
17	1903 lipiennik Loesela <i>Liparis loeselii</i>	Utrzymanie oceny ogólnej populacji na poziomie FV. Uzupełnienie stanu wiedzy w zakresie występowania gatunku na innych stanowiskach.
18	1393 sierpowiec błyszczący <i>Drepanocladus (Hamatocaulis) vernicosus</i>	Uzupełnienie wiedzy w zakresie rozmieszczenia i stanu zachowania gatunku, , a następnie podjęcie odpowiednich działań ochronnych.
19	1188 kumak nizinny <i>Bombina bombina</i>	Utrzymanie oceny ogólnej populacji na poziomie co najmniej U1. Uzupełnienie stanu wiedzy – oszacowanie wielkości populacji w obszarze.
20	1166 traszka grzebieniasta <i>Trisurus cristatus</i>	Uzupełnienie stanu wiedzy – ocena i oszacowanie wielkości populacji w obszarze, a następnie podjęcie odpowiednich działań ochronnych.
21	7140 Torfowiska przejściowe i trzęsawiska (przeważnie z roślinnością z <i>Scheuchzerio-Caricetea</i>)	Nie określano celów działań ochronnych z powodu planowanej weryfikacji Standardowego Formularza Danych.
22	3160 Naturalne, dystroficzne zbiorniki wodne	Nie określano celów działań ochronnych z powodu planowanej weryfikacji Standardowego Formularza Danych.
23	91D0 Bory i lasy bagienne (<i>Vaccinio uliginosi Betuletum pubescentis</i> , <i>Vaccinio uliginosi Pinetum</i> , <i>Pino mugo-Sphagnetum</i> , <i>Sphagno girgensohnii-Picetum</i>) i brzożowo-sosnowe bagienne lasy borealne	Nie określano celów działań ochronnych z powodu planowanej weryfikacji Standardowego Formularza Danych.
24	1149 koza <i>Cobitis taenia</i>	Nie określano celów działań ochronnych z powodu planowanej weryfikacji Standardowego Formularza Danych.

Regionalny Dyrektor
Ochrony Środowiska
w Bydgoszczy

Jolanta Ratajczak

REGIONALNY DYREKTOR
OCHRONY ŚRODOWISKA W BYDGOSZCZY

WŁODZIMIERZ CIERŁY

Załącznik Nr 2 do Zarządzenia
Regionalnego Dyrektora Ochrony Środowiska w Bydgoszczy
i Regionalnego Dyrektora Ochrony Środowiska w Poznaniu
z dnia 23.09.2015 r.

Działania ochronne ze wskazaniem podmiotów odpowiedzialnych za ich wykonanie i obszarów ich wdrażania

Lp.	Przedmiot ochrony	Działania ochronne	Obszar wdrażania [#]	Podmiot odpowiedzialny za wykonanie
Dotyczące ochrony czynnej siedlisk przyrodniczych, gatunków roślin i zwierząt oraz ich siedlisk				
1.	1340 Śródładowe słone łąki, pastwiska i szuwały (<i>Glauco-Puccinietalia</i> część – zbiorowiska śródładowe)	Obligatoryjne: Ekstensywne użytkowanie kośne, kośno-pastwiskowe lub pastwiskowe trwałych użytków zielonych. Zachowanie siedlisk przyrodniczych stanowiących przedmioty ochrony położonych na trwałych użytkach zielonych. Fakultatywne: Użytkowanie zgodnie z wymogami odpowiedniego pakietu rolnośrodowiskowego w ramach obowiązującego Programu Rozwoju Obszarów Wiejskich, ukierunkowanego na ochronę siedliska (1340). Działanie ciągłe (co roku) w okresie obowiązywania planu.	Płat siedliska przyrodniczego na dz. ewid.: gmina Kruszwica - obszar wiejski: - obręb Gocanowo, działka nr: 132/3 gmina Jeziora Wielkie: - obręb Siemionki, działka nr: 140/5	Sprawujący nadzór nad obszarem Natura 2000 lub właściciel lub zarządca nieruchomości na podstawie zobowiązania podjętego w związku z korzystaniem z programów wsparcia z tytułu obniżenia dochodowości
2.	6120 Ciepłolubne, śródładowe murawy napiaskowe (<i>Koelerion glaucae</i>)	Obligatoryjne: Ekstensywne użytkowanie kośne, kośno-pastwiskowe lub pastwiskowe trwałych użytków zielonych. Zachowanie siedlisk przyrodniczych stanowiących przedmioty ochrony położonych na trwałych użytkach zielonych. Fakultatywne: Użytkowanie zgodnie z wymogami odpowiedniego pakietu rolnośrodowiskowego w ramach obowiązującego Programu Rozwoju Obszarów Wiejskich, ukierunkowanego na ochronę siedliska (6120)	Płaty siedliska przyrodniczego na dz. ewid.: gmina Jeziora Wielkie: - obręb Jeziora Wielkie, działka nr: 44; gmina Jeziora Wielkie: - obręb Jeziora Wielkie, działki nr: 15/1, 16/1; gmina Piotrków Kujawski - obszar wiejski: - obręb Przewóz, działki nr: 202/4, 202/5; gmina Skulsk: - obręb Mniszki, działki nr: 162/5, 163/3, 163/4, 164/6, 166/2, 167/2, 168/1, 168/4, 347	Sprawujący nadzór nad obszarem Natura 2000 lub właściciel lub zarządca nieruchomości na podstawie zobowiązania podjętego w związku z korzystaniem z programów wsparcia z tytułu obniżenia dochodowości

		<p>oraz okresowe naruszanie gleby na części powierzchni, usuwanie nalotów drzew i krzewów. Działanie ciągłe (co roku) w okresie obowiązywania planu.</p>		
3.	<p>6210 Murawy kserotermiczne (<i>Festuco-Brometea</i> i ciepłolubne murawy z <i>Asplenion septentrionalis Festucion pallentis</i>)</p>	<p>Obligatoryjne: Ekstensywne użytkowanie kośne, kośno-pastwiskowe lub pastwiskowe trwałych użytków zielonych. Zachowanie siedlisk przyrodniczych stanowiących przedmioty ochrony położonych na trwałych użytkach zielonych. Fakultatywne: użytkowanie zgodnie z wymogami odpowiedniego pakietu rolnośrodowiskowego w ramach obowiązującego Programu Rozwoju Obszarów Wiejskich, ukierunkowanego na ochronę siedliska (6210) oraz usuwanie gatunków ekspansywnych, przede wszystkim trzcinnika piaskowego <i>Calamagrostis epigeios</i>. Działanie ciągłe (co roku) w okresie obowiązywania planu.</p>	<p>Płaty siedliska przyrodniczego na dz. ewid: gmina Kruszwica - obszar wiejski: - obręb Mietlica, działka nr: 3327/3</p>	<p>Nadleśniczy Nadleśnictwa Miradz</p>
4.	<p>6210 Murawy kserotermiczne (<i>Festuco-Brometea</i> i ciepłolubne murawy z <i>Asplenion septentrionalis Festucion pallentis</i>)</p>	<p>Obligatoryjne: Ekstensywne użytkowanie kośne, kośno-pastwiskowe lub pastwiskowe trwałych użytków zielonych. Zachowanie siedlisk przyrodniczych stanowiących przedmioty ochrony położonych na trwałych użytkach zielonych. Fakultatywne: Użytkowanie zgodnie z wymogami odpowiedniego pakietu rolnośrodowiskowego w ramach obowiązującego Programu Rozwoju Obszarów Wiejskich, ukierunkowanego na ochronę siedliska (6210) oraz usuwanie gatunków ekspansywnych, przede wszystkim trzcinnika</p>	<p>Płaty siedliska przyrodniczego na dz. ewid: gmina Piotrków Kujawski - obszar wiejski: - obręb Przewóz, działki nr: 102/3, 103/1, 104/1</p>	<p>Sprawujący nadzór nad obszarem Natura 2000 lub właściciel lub zarządca nieruchomości na podstawie zobowiązania podjętego w związku z korzystaniem z programów wsparcia z tytułu obniżenia dochodowości</p>

		piaskowego <i>Calamagrostis epigeios</i> . Działanie ciągłe (co roku) w okresie obowiązywania planu.		
5.	6410 Zmienneowilgotne łąki trzęślicowe (<i>Molinion</i>)	Obligatoryjne: Ekstensywne użytkowanie kośne, kośno-pastwiskowe lub pastwiskowe trwałych użytków zielonych. Zachowanie siedlisk przyrodniczych stanowiących przedmioty ochrony położonych na trwałych użytkach zielonych. Fakultatywne: Użytkowanie zgodnie z wymogami odpowiedniego pakietu rolnośrodowiskowego w ramach obowiązującego Programu Rozwoju Obszarów Wiejskich, ukierunkowanego na ochronę siedliska (6410) po potwierdzeniu występowania siedliska. Działanie ciągłe (co roku) w okresie obowiązywania planu.	Płaty siedliska przyrodniczego na dz. ewid: gmina Piotrków Kujawski - obszar wiejski: - obręb Przewóz, działki nr: 145/2, 145/3, 145/6, 146, 147, 148, 149; gmina Skulsk: - obręb Goplana, działki nr: 130, 205, 206, 339, 360, 361, 362/1, 362/2, 363, 364, 365, 366, 367, 368, 369, 370, 371, 372, 373, 374, 375, 376, 377, 378, 379, 380, 381, 382, 383, 384, 385, 386, 387/1, 387/2, 388, 389, 390, 391, 392, 393, 394, 395, 396, 398, 399, 400, 401, 402, 403, 404, 405, 406, 407, 408, 409, 410, 411, 412, 413, 414, 415/1, 415/2, 416/1, 416/2, 417/1, 417/2, 418/2, 432, 433, 434, 435; - obręb Łuszczewo, działki nr: 25, 26, 27, 28, 29, 30/1, 30/2, 32, 52, 53, 54, 55, 60; - obręb Mielnica Duża, działki nr: 117, 118, 119/1, 119/3, 119/4, 119/5, 120, 121, 122/1, 122/3, 122/4, 123, 124, 125/2, 125/3, 125/4, 126, 127/1, 127/2, 128/1, 128/2, 129/1, 129/4, 129/5, 129/6, 130, 131, 132, 133, 134, 146, 299 gmina Jeziora Wielkie: - obręb Kościeszki, działki nr: 150, 151, 392/3, 120/1	Sprawujący nadzór nad obszarem Natura 2000 lub właściciel lub zarządca nieruchomości na podstawie zobowiązania podjętego w związku z korzystaniem z programów wsparcia z tytułu obniżenia dochodowości
6.	1903 lipiennik Loesela <i>Liparis loeselii</i>	Obligatoryjne: Ekstensywne użytkowanie kośne, kośno-pastwiskowe lub pastwiskowe trwałych użytków zielonych. Zachowanie siedlisk przyrodniczych stanowiących przedmioty ochrony położonych na trwałych użytkach zielonych. Fakultatywne: Użytkowanie zgodnie z wymogami odpowiedniego pakietu	gmina Skulsk: - obręb Łuszczewo, działka nr: 60	Sprawujący nadzór nad obszarem Natura 2000 lub właściciel lub zarządca nieruchomości na podstawie zobowiązania podjętego w związku z korzystaniem z programów wsparcia z tytułu

		rolnośrodowiskowego w ramach obowiązującego Programu Rozwoju Obszarów Wiejskich, ukierunkowanego na ochronę siedliska (6410). Działanie ciągłe (co roku) w okresie obowiązywania planu.		obniżenia dochodowości
7.	6410 Zmienne-wilgotne łąki trzęślicowe (<i>Molinion</i>)	Obligatoryjne: Ekstensywne użytkowanie kośne, kośno-pastwiskowe lub pastwiskowe trwałych użytków zielonych. Zachowanie siedlisk przyrodniczych stanowiących przedmioty ochrony położonych na trwałych użytkach zielonych. Fakultatywne: Użytkowanie zgodnie z wymogami odpowiedniego pakietu rolnośrodowiskowego w ramach obowiązującego Programu Rozwoju Obszarów Wiejskich, ukierunkowanego na ochronę siedliska (6410) oraz karczowanie krzewów (co drugi rok, zamiennie z koszeniem), usuwanie krzewów na obrzeżach łąki, w tym wynoszenie drewna poza powierzchnię siedliska przyrodniczego. Działanie ciągłe (co roku) w okresie obowiązywania planu.	Płat siedliska przyrodniczego na dz. ewid.: gmina Kruszwica – miasto: - obręb Kruszwica Obr 3, działka nr: 1/6	Sprawujący nadzór nad obszarem Natura 2000 lub właściciel lub zarządca nieruchomości na podstawie zobowiązania podjętego w związku z korzystaniem z programów wsparcia z tytułu obniżenia dochodowości
8.	6440 Łąki sełernicowe (<i>Cnidion dubii</i>)	Obligatoryjne: Ekstensywne użytkowanie kośne, kośno-pastwiskowe lub pastwiskowe trwałych użytków zielonych. Zachowanie siedlisk przyrodniczych stanowiących przedmioty ochrony położonych na trwałych użytkach zielonych. Fakultatywne: Użytkowanie zgodnie z wymogami odpowiedniego pakietu rolnośrodowiskowego w ramach obowiązującego Programu Rozwoju Obszarów Wiejskich, ukierunkowanego na	Płaty siedliska przyrodniczego na dz. ewid: gmina Jeziora Wielkie: - obręb Kościeszki, działki nr: 120/1, 122/1, 123; - obręb Rzeszynek, działki nr: 155, 156	Sprawujący nadzór nad obszarem Natura 2000 lub właściciel lub zarządca nieruchomości na podstawie zobowiązania podjętego w związku z korzystaniem z programów wsparcia z tytułu obniżenia dochodowości

		ochronę siedliska (6440). Działanie ciągłe (co roku) w okresie obowiązywania planu.		
9.	6510 Niżowe i górskie świeże łąki użytkowane ekstensywnie (<i>Arrhenatherion elatioris</i>)	Obligatoryjne: Ekstensywne użytkowanie kośne, kośno- pastwiskowe lub pastwiskowe trwałych użytków zielonych. Zachowanie siedlisk przyrodniczych stanowiących przedmioty ochrony położonych na trwałych użytkach zielonych. Fakultatywne: Użytkowanie zgodnie z wymogami odpowiedniego pakietu rolnośrodowiskowego w ramach obowiązującego Programu Rozwoju Obszarów Wiejskich, ukierunkowanego na ochronę siedliska (6510) po potwierdzeniu występowania siedliska. Działanie ciągłe (co roku)	Płaty siedliska przyrodniczego na dz. ewid: gmina Jeziora Wielkie: - obręb Dobsko, działki nr: 63, 64, 65, 66, 67, 68, 70, 71, 72, 73, 74, 75, 76, 77, 78, 79, 80, 81, 82, 84, 85, 86, 87, 90; - obręb Jeziora Wielkie, działki nr: 15/1, 16/1, 468/1, 471/1, 472, 486/1, 487/1, 488/1; - obręb Kościeszki, działki nr: 118, 120/1, 121, 122/1, 123, 124, 125, 134, 137, 138, 141, 143, 146, 148, 149, 150, 151, 152, 392/3, 100/1, 101/1, 102/3, 102/4, 103/1, 76/12, 77/9, 90/1, 91/1, 92/1, 93/1, 94/2, 94/3, 95/1, 96/1, 97/1, 98/1, 99/1; - obręb Rzeszynek, działki	Sprawujący nadzór nad obszarem Natura 2000 lub właściciel lub zarządca nieruchomości na podstawie zobowiązania podjętego w związku z korzystaniem z programów wsparcia z tytułu obniżenia dochodowości

		<p>w okresie obowiązywania planu.</p>	<p>nr: 55, 56, 117, 119, 120, 121, 122, 123, 124, 125, 126, 127, 128, 129, 130, 131, 132/1, 133, 134, 135, 136, 137, 138, 140, 141, 142/1, 143/1, 144, 145, 146, 147, 148, 150, 151, 152, 153, 154/1, 155; - obręb Siemionki, działki nr: 144/9, 145/2, 151/1, 151/2, 153, 155, 156; - obręb Żółwiny i Wycinki, działka nr: 3270/7; gmina Kruszwica - obszar wiejski: - obręb Giżewo, działki nr: 25, 27/1, 27/2, 28/1, 29, 30, 31, 39/1, 40, 41/1, 41/2, 42/1, 45/2; - obręb Gocanowo, działki nr: 135, 145, 146, 149, 150, 153/1, 154, 155, 156, 157, 158, 159, 161/2, 161/3, 162; - obręb Grodztwo, działka nr: 277 - obręb Lachmirowice, działki nr: 43/1, 44/1, 47, 62; - obręb Ostrówek, działki nr: 114, 115/7, 116, 117, 118/1, 118/2, 119, 120, 121, 122, 123, 135, 17, 22, 23/1, 23/2, 26/3, 26/4, 27/1, 27/2, 27/3, 27/4, 27/5, 27/6, 30, 31, 34, 35, 38, 39, 42, 43, 46, 47, 50, 51, 57, 58; - obręb Popowo, działka nr: 1/2; - obręb Racice, działki nr: 80/2, 82/1, 82/2; - obręb Rzepowo, działki nr: 32, 33/1, 34/1, 34/2, 35, 48/2; - obręb Złotowo, działki nr: 1 gmina Skulsk: - obręb Goplana, działki nr: 130, 250/10, 250/2, 250/8, 252, 253, 254, 255, 256, 257, 258, 259, 260, 261/2, 263, 264, 269, 272/2, 276, 277, 278, 280, 283, 286, 288, 290/1, 290/2, 291, 292, 293, 294, 295, 296, 297, 298, 299, 300, 301, 302, 303, 304, 305, 306, 307, 308, 309, 310, 311,</p>	
--	--	---------------------------------------	---	--

			<p>314/1, 316/1, 317, 318, 319, 320, 321, 322, 323, 324, 325, 326, 327, 328, 329, 330, 331, 332, 333, 334, 335, 336, 337, 338, 340, 347, 348, 349, 350, 351, 352, 353, 354, 355, 356, 357, 358, 359/1, 359/2, 397, 430, 431;</p> <p>- obręb Kalina, działki nr: 299, 300, 301, 302, 303;</p> <p>- obręb Łuszczewo, działki nr: 100, 101, 102, 103, 104, 105, 106, 107, 108, 109, 110, 111, 112, 113, 114, 115, 116, 117, 118, 119, 120, 121, 122, 123, 124, 125, 126, 127, 128, 129, 130, 131, 132, 133, 134, 138, 139, 140, 141, 142, 143, 144, 159/1, 160, 161, 162, 163, 164, 165, 166, 167, 168, 169, 171, 172, 173/1, 173/2, 174, 175, 176, 178, 183, 195, 196, 198, 202, 204, 206, 208, 210, 224/1, 224/2, 224/3, 225/5, 225/6, 226, 229, 230, 413, 66/33, 80, 81, 82, 88/12, 89, 90, 91, 92, 93, 94, 95, 96, 97, 98, 99;</p>	
10.	<p>7210 Torfowiska nakredowe (<i>Cladietum marisci</i>, <i>Caricetum buxbaumii</i>, <i>Schoenetum nigricantis</i>)</p>	<p>Obligatoryjne: Ekstensywne użytkowanie kośne, kośno-pastwiskowe lub pastwiskowe trwałych użytków zielonych. Zachowanie siedlisk przyrodniczych stanowiących przedmioty ochrony położonych na trwałych użytkach zielonych.</p> <p>Fakultatywne: Usuwanie gatunków ekspansywnych, przede wszystkim trzciny oraz wierzb. Koszenie w sezonie wegetacyjnym (ręczne) z pozostawianiem nienaruszonych kęp kłoci wiechowatej (dopuszczalne mechaniczne z zachowaniem powyższego zastrzeżenia) poza sezonem wegetacyjnym – obowiązkowe usunięcie i złożenie w stogi ściętej biomasy w terminie</p>	<p>Płaty siedliska przyrodniczego na dz. ewid: gmina Kruszwica - obszar wiejski:</p> <p>- obręb Lachmirowice, działki nr: 3323, 74/1;</p> <p>gmina Skulsk:</p> <p>- obręb Mniszki, działka nr: 73/4</p>	<p>Sprawujący nadzór nad obszarem Natura 2000 lub właściciel lub zarządca nieruchomości na podstawie zobowiązania podjętego w związku z korzystaniem z programów wsparcia z tytułu obniżenia dochodowości</p>

		nie dłuższym niż 2 tygodnie po pokosie (z wyjątkiem uzasadnionych przypadków). Mechaniczne usuwanie krzewów wierzb. Działanie ciągłe (co roku), w okresie obowiązywania planu.		
11.	7210 Torfowiska nakredowe (<i>Cladietum marisci</i> , <i>Caricetum buxbaumii</i> , <i>Schoenetum nigricantis</i>)	W przypadku prowadzenia cięć rębnych w sąsiedztwie siedliska, należy pozostawiać fragment drzewostanu w postaci ekotonu w odległości podwójnej wysokości drzewostanu, od skraju płata. Działanie ciągłe, w okresie obowiązywania planu.	Płaty siedliska przyrodniczego na dz. ewid: gmina Skulsk: - obręb Mniszki, działka nr: 73/4	Właściciel lub zarządca nieruchomości na podstawie porozumienia z sprawującym nadzór nad obszarem Natura 2000 lub sprawujący nadzór nad obszarem Natura 2000
12.	1617 starodub łakowy <i>Angelica palustris</i> (= <i>Ostericum palustre</i>)	Obligatoryjne: Ekstensywne użytkowanie kośne, kośno - pastwiskowe lub pastwiskowe trwałych użytków zielonych. Zachowanie siedlisk przyrodniczych stanowiących przedmioty ochrony położonych na trwałych użytkach zielonych. Fakultatywne: użytkowanie zgodnie z wymogami odpowiedniego pakietu rolnośrodowiskowego w ramach obowiązującego Programu Rozwoju Obszarów Wiejskich, ukierunkowanego na ochronę siedlisk gatunku: - łąk trzęślicowych (6410) na działce nr 28/2, - łąk wilgotnych na działce nr 362/2. Działanie ciągłe (co roku) w okresie obowiązywania planu.	Płaty siedliska przyrodniczego na dz. ewid: gmina Skulsk: - obręb Mniszki, działka nr: 28/2; - obręb Goplana, działka nr: 362/2	Sprawujący nadzór nad obszarem Natura 2000 lub właściciel lub zarządca nieruchomości na podstawie zobowiązania podjętego w związku z korzystaniem z programów wsparcia z tytułu obniżenia dochodowości
13.	91I0 Ciepłolubne dąbrowy (<i>Quercetalia pubescenti-petraeae</i>)	Sukcesywne usuwanie z podszytu gatunków grądowych (w tym w szczególności graba <i>Carpinus betulus</i>). Działanie ciągłe, w okresie obowiązywania planu.	Płaty siedliska przyrodniczego na dz. ewid: gmina Jeziora Wielkie: - obręb Lubstówek, działka nr: 3289/1; gmina Jeziora Wielkie: - obręb Kuśnierz, działka nr: 3281/1	Właściwy miejscowo Nadleśniczy
14.	91E0 Łęgi wierzbowe,	Kontynuowanie w ramach	Płaty siedliska	Właściwy

	<p>topolowe, olszowe i jesionowe (<i>Salicetum albo-fragilis</i>, <i>Populetum albae</i>, <i>Alnenion glutinoso-incanae</i>) i olsy źródłiskowe</p>	<p>gospodarki leśnej działań mających na celu pozostawianie martwego drewna, aż do osiągnięcia właściwego stanu siedlisk (za wyjątkiem koniecznych zabiegów ochrony lasu i zapewnienia bezpieczeństwa powszechnego). Po stwierdzeniu występowania gatunków obcych (klon jesionolistny <i>Acer negundo</i>, topola <i>Populus sp.</i> - gatunki obce i ich mieszańce) należy je usuwać i nasadzać gatunki wierzb (<i>Salix alba</i>, <i>S. alix fragilis</i>) oraz rodzimych gatunków topól (<i>Populus alba</i>, <i>Populus nigra</i>).</p>	<p>przyrodniczego na dz. ewid: gmina Kruszwica - obszar wiejski: - obręb Ostrowo, działki nr: 3, 3321/1; - obręb Popowo, działki nr: 1/1, 3324; - obręb Lachmirowice, działka nr: 3323; gmina Jeziora Wielkie: - obręb Dobsko, działki nr: 36, 37, 39; 63, 64, 65, 66, 67, 70, 71, 72, 73, 74, 75, 76, 77 - obręb Jeziora Wielkie, działki nr: 466/1, 468/1, 469/1, 487/1, 488/1, 489/1, 490/1, 491/1, 492/1, 493/1, 494/1; - obręb Lubstówek, działki nr: 3288/3, 3288/1; - obręb Rzeszyn, działki nr: 21, 22/1, 24, 27/1; - obręb Rzeszynek, działki nr: 3330/5, 3330/6, 3330/7; - obręb Siemionki, działki nr: 137, 3319/7; gmina Kruszwica - obszar wiejski: - obręb Gocanowo, działki nr: 162, 3311, 3313/2; - obręb Lachmirowice, działki nr: 3317, 3318, 3322/1, 43/1, 47; - obręb Ostrówek, działki nr: 3330/1, 3331/1; - obręb Ostrowo, działki nr: 3, 3321/1, 3321/2; - obręb Rusinowo, działki nr: 3314, 3315/1; gmina Skulsk: - obręb Goplana, działki nr: 11, 13, 130, 15, 157, 160, 161, 162, 166, 172, 171, 172, 177, 180, 186/1, 186/2, 188, 19, 194, 195, 21/2, 23/1, 23/2, 25, 27, 29, 31/4, 360, 363, 365, 368, 369, 378, 379, 392, 393, 60, 69, 7, 73, 76, 79, 82, 85, 88, 9/1, 9/2, 90, 96/3, 96/4; - obręb Mielnica Mała, działka nr: 66/1</p>	<p>miejscowo Nadleśniczy a na gruntach prywatnych właściciel lub zarządca nieruchomości na podstawie porozumienia z sprawującym nadzór nad obszarem Natura 2000 lub sprawującym nadzór nad obszarem Natura 2000</p>
15.	<p>91E0 Łęgi wierzbowe, topolowe, olszowe i jesionowe (<i>Salicetum albo-fragilis</i>, <i>Populetum</i></p>	<p>Prowadzenie gospodarki leśnej z uwzględnieniem następujących zasad: - maksymalne ograniczenie</p>	<p>Płaty siedliska przyrodniczego na dz. ewid: gmina Jeziora Wielkie:</p>	<p>Właściwy miejscowo Nadleśniczy a na gruntach</p>

	<i>albae, Alnenion glutinoso-incanae</i>) i olsy źródłiskowe	<p>użytkowania rębnią zupełną,</p> <ul style="list-style-type: none"> - zagospodarowanie rębniami złożonymi, - zachowanie nienaruszonych fragmentów starych drzewostanów na 5% powierzchni manipulacyjnej, - w przypadku obecności w drzewostanie jesionu, wiązu, dębu, zachować udział tych gatunków także w odnowieniach, - eliminowanie gatunków obcych w drzewostanie i warstwie krzewów, - tolerowanie lokalnego zabagniania się z naturalnych przyczyn, tolerowanie działalności bobrów, - w przypadku łągów źródłiskowych, w miarę możliwości wyłączyć je z użytkowania, a także w sąsiadujących drzewostanach nie wykonywać cięć zupełnych na odległość 2 wysokości drzewostanu od skraju łągu źródłiskowego. 	<ul style="list-style-type: none"> - obręb Dobsko, działki nr: 36, 37, 39, - obręb Jeziora Wielkie, działki nr: 466/1, 468/1, 469/1, 487/1, 488/1, 489/1, 490/1, 491/1, 492/1, 493/1, 494/1, - obręb Lubstówek, działki nr: 3288/3, 3288/1, - obręb Rzeszyn, działki nr: 21, 22/1, 24, 27/1, - obręb Rzeszynek, działki nr: 3330/5, 3330/6, 3330/7, - obręb Siemionki, działki nr: 137, 3319/7 <p>gmina Kruszwica - obszar wiejski:</p> <ul style="list-style-type: none"> - obręb Gocanowo, działki nr: 162, 3311, 3313/2, - obręb Lachmirowice, działki nr: 3317, 3318, 3322/1, 43/1, 47, - obręb Ostrówek, działki nr: 3330/1, 3331/1, - obręb Ostrowo, działki nr: 3, 3321/1, 3321/2, - obręb Rusinowo, działki nr: 3314, 3315/1 <p>gmina Skulsk:</p> <ul style="list-style-type: none"> - obręb Goplana, działki nr: 11, 13, 130, 15, 157, 160, 161, 162, 166, 17/2, 171, 172, 177, 180, 186/1, 186/2, 188, 19, 194, 195, 21/2, 23/1, 23/2, 25, 27, 29, 31/4, 360, 363, 365, 368, 369, 378, 379, 392, 393, 60, 69, 7, 73, 76, 79, 82, 85, 88, 9/1, 9/2, 90, 96/3, 96/4, - obręb Mielnica Mała, działka nr: 66/1 	<p>prywatnych właściciel lub zarządca nieruchomości na podstawie porozumienia z sprawującym nadzór nad obszarem Natura 2000 lub sprawujący nadzór nad obszarem Natura 2000</p>
16.	91F0 Łęgowe lasy dębowo – wiązowo – jesionowe (<i>Ficario-Ulmetum</i>)	<p>Kontynuowanie w ramach gospodarki leśnej działek mających na celu pozostawianie martwego drewna, aż do osiągnięcia właściwego stanu siedlisk (za wyjątkiem koniecznych zabiegów ochrony lasu i zapewnienia bezpieczeństwa powszechnego).</p>	<p>Płaty siedliska przyrodniczego na dz. ewid: gmina Kruszwica - obszar wiejski:</p> <ul style="list-style-type: none"> - obręb Popowo, działki nr: 1/1, 1/2, 3324, 3325/1, 3325/2; - obręb Złotowo, działka nr: 1; - obręb Grodztwo, działki nr: 290/6, 291, 292, 295, 296, 297/1; - obręb Mietlica, działka nr: 3327/3; - obręb Ostrowo, działki nr: 3, 3321/1; 	<p>Właściwy miejscowo Nadleśniczy a na gruntach prywatnych właściciel lub zarządca nieruchomości na podstawie porozumienia z sprawującym nadzór nad obszarem Natura 2000 lub sprawujący nadzór nad</p>

			<ul style="list-style-type: none"> - obręb Ostrówek, działki nr: 100, 101, 135, 3331/2, 55/9, 68, 69, 70, 71, 72, 73, 74, 96, 97, 98, 99; - obręb Gocanowo, działki nr: 135, 138, 150, 153/1, 161/2, 161/3, 162, 3311, 3312/1, 3312/2, 3313/1; - obręb Lachmirowice, działki nr: 3317, 3319/1, 3323, 62; - obręb Rusinowo, działki nr: 3314, 3315/1, 3316, 83, 99; - obręb Tarnówko, działki nr: 1/3, 3320 <p>gmina Jeziora Wielkie:</p> <ul style="list-style-type: none"> - obręb Kościeszki, działka nr: 118; - obręb Lubstówek, działki nr: 83/3, 85/1, 86; - obręb Siemionki, działki nr: 136, 137, 3319/10, 3319/2, 3319/7, 3319/8, 3319/9; <p>gmina Kruszwica - miasto:</p> <ul style="list-style-type: none"> - obręb Kruszwica Obr. 3, działka nr: 1/6; 	obszarem Natura 2000
17.	91F0 Łęgowe lasy dębowo – wiązowo – jesionowe (<i>Ficario-Ulmetum</i>)	<p>Prowadzenie gospodarki leśnej z uwzględnieniem następujących zasad:</p> <ul style="list-style-type: none"> - maksymalne ograniczenie użytkowania rębnią zupełną, - zagospodarowanie rębniami złożonymi, - zachowanie nienaruszonych fragmentów starych drzewostanów na 5% powierzchni manipulacyjnej, - w przypadku obecności w drzewostanie jesionu, wiązu, dębu, zachować udział tych gatunków także w odnowieniach, - eliminowanie gatunków obcych w drzewostanie i warstwie krzewów (zalecenia nie dotyczą fragmentów lasu wyłączonych z użytkowania na podstawie odrębnych przepisów). 	<p>Platy siedliska przyrodniczego na dz. ewid:</p> <p>gmina Jeziora Wielkie:</p> <ul style="list-style-type: none"> - obręb Kościeszki, działka nr: 118; - obręb Lubstówek, działki nr: 83/3, 85/1, 86; - obręb Siemionki, działki nr: 136, 137, 3319/10, 3319/2, 3319/7, 3319/8, 3319/9; <p>gmina Kruszwica - miasto:</p> <ul style="list-style-type: none"> - obręb Kruszwica Obr. 3, działka nr: 1/6 <p>gmina Kruszwica - obszar wiejski:</p> <ul style="list-style-type: none"> - obręb Gocanowo, działki nr: 135, 138, 150, 153/1, 161/2, 161/3, 162, 3311, 3312/1, 3312/2, 3313/1; - obręb Grodztwo, działki nr: 290/6, 291, 292, 295, 296, 297/1; - obręb Lachmirowice, działki nr: 3317, 3319/1, 3323, 62; - obręb Ostrowo, działka nr: 3; 	Właściwy miejscowo Nadleśniczy a na gruntach prywatnych właściciel lub zarządca nieruchomości na podstawie porozumienia z sprawującym nadzór nad obszarem Natura 2000 lub sprawujący nadzór nad obszarem Natura 2000

			<p>- obręb Ostrówek, działki nr: 100, 101, 135, 3331/2, 55/9, 68, 69, 70, 71, 72, 73, 74, 96, 97, 98, 99;</p> <p>- obręb Rusinowo, działki nr: 3314, 3315/1, 3316, 83, 99;</p> <p>- obręb Tarnówko, działki nr: 1/3, 3320;</p>	
18.	9170 Grąd środkowoeuropejski i subkontynentalny (<i>Galio-Carpinetum</i> , <i>Tilio-Carpinetum</i>)	Kontynuowanie w ramach gospodarki leśnej działek mających na celu pozostawianie martwego drewna, aż do osiągnięcia właściwego stanu siedlisk (za wyjątkiem koniecznych zabiegów ochrony lasu i zapewnienia bezpieczeństwa powszechnego).	<p>Płaty siedliska przyrodniczego na dz. ewid:</p> <p>gmina Kruszwica - obszar wiejski:</p> <p>- obręb Popowo, działka nr: 3325/1;</p> <p>gmina Kruszwica - obszar wiejski:</p> <p>- obręb Popowo, działka nr: 3325/2;</p> <p>gmina Skulsk:</p> <p>- obręb Czartowo, działka nr: 20;</p> <p>- obręb Lisewo, działka nr: 148</p>	Nadleśniczy Nadleśnictwa Miradz
19.	9170 Grąd środkowoeuropejski i subkontynentalny (<i>Galio-Carpinetum</i> , <i>Tilio-Carpinetum</i>)	<p>Prowadzenie gospodarki leśnej z uwzględnieniem następujących zasad:</p> <ul style="list-style-type: none"> - w miarę możliwości wyłączenie z użytkowania grądów położonych w bezpośrednim sąsiedztwie cieków i źródeł (co najmniej na ok. 50 m), a także grądów na stromych zboczach dolin rzecznych, - prowadzenie na pozostałych płatach gospodarowania rębiami złożonymi (z przewagą stopniowych IVd), - preferowanie odnowień graba, - w każdym cięciu rębnym pozostawianie 5% drzewostanu (nie mniej niż 0,5 ha w postaci zwartej fragmentu), - kształtowanie docelowego składu gatunkowego drzewostanów w postaci Gb-Db i Lp-Db, - stopniowe eliminowanie zniekształceń, usuwanie gatunków obcych geograficznie 	<p>Płaty siedliska przyrodniczego na dz. ewid:</p> <p>gmina Kruszwica - obszar wiejski:</p> <p>- obręb Popowo, działka nr: 3325/2;</p> <p>gmina Skulsk:</p> <p>- obręb Czartowo, działka nr: 20;</p> <p>- obręb Lisewo, działka nr: 148</p>	Nadleśniczy Nadleśnictwa Miradz

		i ekologicznie, w cięciach trzebieżowych.		
20.	7230 Górskie i nizinne torfowiska zasadowe o charakterze młak, turzycowisk i mechowisk	Obligatoryjne: Ekstensywne użytkowanie kośne, kośno-pastwiskowe lub pastwiskowe trwałych użytków zielonych. Zachowanie siedlisk przyrodniczych stanowiących przedmioty ochrony położonych na trwałych użytkach zielonych. Fakultatywne: Koszenie mechaniczne trzciny, jednokrotne w ciągu roku, w okresie jesienno-zimowym, usuwanie pokosu przed rozpoczęciem sezonu wegetacyjnego. Działanie ciągłe (co roku) w okresie obowiązywania planu.	Płaty siedliska przyrodniczego na dz. ewid: gmina Skulsk: - obręb Łuszczewo, działki nr: 392, 393/2, 395, 396, 397 - obręb Mniszki, działki nr: 81, 82	Sprawujący nadzór nad obszarem Natura 2000 lub właściciel lub zarządca nieruchomości na podstawie zobowiązania podjętego w związku z korzystaniem z programów wsparcia z tytułu obniżenia dochodowości
Dotyczące monitoringu stanu przedmiotów ochrony oraz realizacji celów działań ochronnych.				
21.	1340 Śródlądowe słone łąki, pastwiska i szuwary (<i>Glauco-Puccinietalia</i> część – zbiorowiska śródlądowe)	Pełna ocena zgodna z metodyką Głównego Inspektoratu Ochrony Środowiska, co 5 lat.	Y: 458214,79, X: 530583,44	Sprawujący nadzór nad obszarem Natura 2000
22.	3150 Starorzeczca i naturalne eutroficzne zbiorniki wodne ze zbiorowiskami z <i>Nympheion, Potamion</i>	Pełna ocena zgodna z metodyką Głównego Inspektoratu Ochrony Środowiska, co 5 lat.	1. Y: 455879,15, X: 524831,53 2. Y: 454992,60, X: 518645,04	Sprawujący nadzór nad obszarem Natura 2000
23.	3140 Twardowodne oligo- i mezotroficzne zbiorniki z podwodnymi łąkami ramienic (<i>Charcteria</i> spp.)	Pełna ocena zgodna z metodyką Głównego Inspektoratu Ochrony Środowiska, co 5 lat.	Po przeprowadzeniu inwentaryzacji na potwierdzonych stanowiskach.	Sprawujący nadzór nad obszarem Natura 2000
24.	6120 Ciepłolubne, śródlądowe murawy napiaskowe (<i>Koelerion glaucae</i>)	Pełna ocena zgodna z metodyką Głównego Inspektoratu Ochrony Środowiska, co 5 lat.	1. Y: 450242,77, X: 519443,68 2. Y: 458690,76, X: 511953,39	Sprawujący nadzór nad obszarem Natura 2000
25.	6210 Murawy kserotermiczne (<i>Festuco-Brometea</i>) i ciepłolubne murawy z <i>Asplenion septentrionalis, Festucion pallentis</i>)	Pełna ocena zgodna z metodyką Głównego Inspektoratu Ochrony Środowiska, co 5 lat.	1. Y: 458085,23, X: 519642,04 2. Y: 458787,52, X: 513601,67	Sprawujący nadzór nad obszarem Natura 2000
26.	6410 Zmiennowilgotne łąki trzęślicowe (<i>Molinion</i>)	Pełna ocena zgodna z metodyką Głównego Inspektoratu Ochrony Środowiska, co 5 lat.	1. Y: 455 533,14, X: 523 185,98 2. Y 457 078,54, X 519 347,89	Sprawujący nadzór nad obszarem Natura 2000
27.	6430 Ziołorośla górskie (<i>Adenostylion alliariae</i>) i ziołorośla nadrzeczne (<i>Convolvuletalia sepium</i>)	Pełna ocena zgodna z metodyką Głównego Inspektoratu Ochrony Środowiska, co 5 lat.	Y: 456113,79, X: 523497,28	Sprawujący nadzór nad obszarem Natura 2000
28.	6440 Łąki selernicowe	Pełna ocena zgodna	1. Y: 455 691,90,	Sprawujący

	(<i>Cnidion dubii</i>)	z metodyką Głównego Inspektoratu Ochrony Środowiska, co 5 lat.	X: 521 389,78 2. Y: 455 481,58, X: 521 864,32 3. Y: 455 450,61, X: 522 596,72 4. Y: 455 538,98 X: 523 207,55 5. Y 457 216,96 X 523 112,26	nadzór nad obszarem Natura 2000
29.	6510 Niżowe i górskie świeże łąki użytkowane ekstensywnie (<i>Arrhenatherion elatioris</i>)	Pełna ocena zgodna z metodyką Głównego Inspektoratu Ochrony Środowiska, co 5 lat.	1. Y: 455 553,74, X: 521 931,62 2. Y: 455 674,95 X: 521 596,90 3. Y: 456 988,41 X: 531 130,50	Sprawujący nadzór nad obszarem Natura 2000
30.	7210 Torfowiska nakredowe (<i>Cladietum marisci</i> , <i>Caricetum buxbaumii</i> , <i>Schoenetum nigricantis</i>)	Pełna ocena zgodna z metodyką Głównego Inspektoratu Ochrony Środowiska, co 5 lat.	1. Y: 455717,77, X: 525442,71 2. Y: 454815,16, X: 516284,02	Sprawujący nadzór nad obszarem Natura 2000
31.	7230 Górskie i nizinne torfowiska zasadowe o charakterze młak, turzycowisk i mechowisk	Pełna ocena zgodna z metodyką Głównego Inspektoratu Ochrony Środowiska, co 5 lat.	1. Y: 456605,47, X: 516178,30 2. Y: 453651,02, X: 515310,31	Sprawujący nadzór nad obszarem Natura 2000
32.	9170 Grąd środkowoeuropejski i subkontynentalny (<i>Galio-Carpinetum</i> , <i>Tilio-Carpinetum</i>)	Pełna ocena zgodna z metodyką Głównego Inspektoratu Ochrony Środowiska, co 5 lat.	Y: 457662,27, X: 523642,70	Sprawujący nadzór nad obszarem Natura 2000
33.	91E0 Łęgi wierzbowe, topolowe, olszowe i jesionowe (<i>Salicetum albo-fragilis</i> , <i>Populetum albae</i> , <i>Alnenion glutinoso-incanae</i>) i olsy źródliskowe	Pełna ocena zgodna z metodyką Głównego Inspektoratu Ochrony Środowiska, co 5 lat.	1. Y: 456499,28, X: 526115,25 2. Y: 457308,85, X: 526521,85	Sprawujący nadzór nad obszarem Natura 2000
34.	91F0 Łęgowe lasy dębowo-wiązowo-jesionowe (<i>Ficario-Ulmetum</i>)	Pełna ocena zgodna z metodyką Głównego Inspektoratu Ochrony Środowiska, co 5 lat.	Y: 457363,29, X: 524157,31	Sprawujący nadzór nad obszarem Natura 2000
35.	91I0 Ciepłolubne dąbrowy (<i>Quercetalia pubescenti-petraeae</i>)	Pełna ocena zgodna z metodyką Głównego Inspektoratu Ochrony Środowiska, co 5 lat.	Y: 448901,98, X: 518185,38	Sprawujący nadzór nad obszarem Natura 2000
36.	1617 starodub łąkowy <i>Angelica palustris</i> (= <i>Ostericum palustre</i>)	Pełna ocena zgodna z metodyką Głównego Inspektoratu Ochrony Środowiska, co 5 lat.	Y: 454406,96, X: 516367,42	Sprawujący nadzór nad obszarem Natura 2000
37.	1903 lipiennik Loesela <i>Liparis loeselii</i>	Pełna ocena zgodna z metodyką Głównego Inspektoratu Ochrony Środowiska, co 5 lat.	Y: 457020,78, X: 519419,46	Sprawujący nadzór nad obszarem Natura 2000
38.	1393 sierpowiec błyszczący <i>Drepanocladus (Hamatocaulis) vernicosus</i>	Pełna ocena zgodna z metodyką Głównego Inspektoratu Ochrony Środowiska, co 5 lat.	Po przeprowadzeniu inwentaryzacji na reprezentatywnym stanowisku.	Sprawujący nadzór nad obszarem Natura 2000

39.	1188 kumak nizinny <i>Bombina bombina</i>	Pełna ocena zgodna z metodyką Głównego Inspektoratu Ochrony Środowiska, co 5 lat.	1. Y: 454342,75, X: 523088,88 2. Y: 455686,29, X: 521809,97 3. Y: 456095,60, X: 523312,13	Sprawujący nadzór nad obszarem Natura 2000
40.	1166 traszka grzebieniasta <i>Trisurus cristatus</i>	Pełna ocena zgodna z metodyką Głównego Inspektoratu Ochrony Środowiska, co 5 lat.	Po przeprowadzeniu inwentaryzacji na potwierdzonych stanowiskach.	Sprawujący nadzór nad obszarem Natura 2000
Działania dotyczące uzupełnienia stanu wiedzy o przedmiotach ochrony i uwarunkowaniach ich ochrony.				
41.	1188 kumak nizinny <i>Bombina bombina</i> , 1166 traszka grzebieniasta <i>Trisurus cristatus</i>	Wykonanie w ciągu 5 lat od przyjęcia planu, inwentaryzacji w zakresie występowania gatunku, ocena stanu populacji i oszacowanie zasobów gatunku w obszarze, w tym opracowanie ewentualnych wskazań w zakresie koniecznych działań ochronnych.	Obszar Natura 2000	Sprawujący nadzór nad obszarem Natura 2000
42.	1340 Śródlądowe słone łąki, pastwiska i szuwały (<i>Glaucopuccinietalia</i> część – zbiorowiska śródlądowe)	Wykonanie w ciągu 5 lat od przyjęcia planu, badań w zakresie stanu zasolenia wód, ewentualnej obecności wsięków wód słonych, wpływających na możliwość utrzymania siedliska w obszarze.	gmina Kruszwica - obszar wiejski: - obręb Gocanowo, działka nr: 132/3; gmina Jeziora Wielkie: - obręb Siemionki, działka nr: 140/5	Sprawujący nadzór nad obszarem Natura 2000
43.	3150 Starorzecza i naturalne eutroficzne zbiorniki wodne ze zbiorowiskami z <i>Nympheion</i> , <i>Potamion</i>	Wykonanie w ciągu 5 lat od przyjęcia planu, inwentaryzacji siedliska przyrodniczego. Określenie dla jego poszczególnych płatów: rzeczywistego zasięgu i stanu zachowania, zgodnie z metodyką Głównego Inspektoratu Ochrony Środowiska, w tym opracowanie ewentualnych wskazań w zakresie koniecznych działań ochronnych.	Obszar Natura 2000	Sprawujący nadzór nad obszarem Natura 2000
44.	3140 Twardowodne oligo- i mezotroficzne zbiorniki z podwodnymi łąkami ramienic (<i>Charactera</i> spp.)	Wykonanie w ciągu 5 lat od przyjęcia planu, inwentaryzacji siedliska przyrodniczego. Określenie dla jego poszczególnych płatów: rzeczywistego zasięgu i stanu zachowania, zgodnie z metodyką Głównego Inspektoratu Ochrony Środowiska, w tym opracowanie ewentualnych wskazań w zakresie koniecznych	Obszar Natura 2000	Sprawujący nadzór nad obszarem Natura 2000


		działań ochronnych i monitoringu.		
45.	6410 Zmiennowilgotne łąki trzęślicowe (<i>Molinion</i>)	Weryfikacja w ciągu 5 lat od przyjęcia planu, aktualnego stanu wykazanych powierzchni występowania siedliska w granicach obszaru wraz z uzupełnieniem stanu wiedzy na temat zagrożeń poszczególnych płatów w stopniu umożliwiającym ewentualne uszczegółowienie zadań ochronnych. Ocena stanu zachowania siedliska zostanie przeprowadzona zgodnie z metodyką Głównego Inspektoratu Ochrony Środowiska.	<p>gmina Piotrków Kujawski - obszar wiejski:</p> <ul style="list-style-type: none"> - obręb Przewóz, działki nr: 145/2, 145/3, 145/6, 146, 147, 148, 149; <p>gmina Skulsk:</p> <ul style="list-style-type: none"> - obręb Goplana, działki nr: 130, 205, 206, 339, 360, 361, 362/1, 362/2, 363, 364, 365, 366, 367, 368, 369, 370, 371, 372, 373, 374, 375, 376, 377, 378, 379, 380, 381, 382, 383, 384, 385, 386, 387/1, 387/2, 388, 389, 390, 391, 392, 393, 394, 395, 396, 398, 399, 400, 401, 402, 403, 404, 405, 406, 407, 408, 409, 410, 411, 412, 413, 414, 415/1, 415/2, 416/1, 416/2, 417/1, 417/2, 418/2, 432, 433, 434, 435; - obręb Łuszczewo, działki nr: 25, 26, 27, 28, 29, 30/1, 30/2, 32, 52, 53, 54, 55; - obręb Mielnica Duża, działki nr: 117, 118, 119/1, 119/3, 119/4, 119/5, 120, 121, 122/1, 122/3, 122/4, 123, 124, 125/2, 125/3, 125/4, 126, 127/1, 127/2, 128/1, 128/2, 129/1, 129/4, 129/5, 129/6, 130, 131, 132, 133, 134, 146, 299 <p>gmina Kruszwica - obszar wiejski:</p> <ul style="list-style-type: none"> - obręb Gocanowo, działka nr: 3311 	Sprawujący nadzór nad obszarem Natura 2000
46.	6510 Niżowe i górskie świeże łąki użytkowane ekstensywnie (<i>Arrhenatherion elatioris</i>)	Weryfikacja w ciągu 5 lat od przyjęcia planu, aktualnego stanu wykazanych powierzchni występowania siedliska w granicach obszaru wraz z uzupełnieniem stanu wiedzy na temat zagrożeń poszczególnych płatów w stopniu umożliwiającym ewentualne uszczegółowienie zadań ochronnych. Ocena stanu zachowania siedliska zostanie przeprowadzona zgodnie z metodyką Głównego Inspektoratu	<p>gmina Jeziora Wielkie:</p> <ul style="list-style-type: none"> - obręb Dobsko, działki nr: 63, 64, 65, 66, 67, 68, 70, 71, 72, 73, 74, 75, 76, 77, 78, 79, 80, 81, 82, 84, 85, 86, 87, 90; - obręb Jeziora Wielkie, działki nr: 15/1, 16/1, 468/1, 471/1, 472, 486/1, 487/1, 488/1; - obręb Kościeszki, działki nr: 118, 120/1, 121, 122/1, 123, 124, 125, 134, 137, 138, 141, 143, 146, 148, 149, 150, 151, 152, 392/3; - obręb Rzeszynek, działki nr: 117, 119, 120, 121, 122, 	Sprawujący nadzór nad obszarem Natura 2000


		<p>Ochrony Środowiska.</p>	<p>123, 124, 125, 126, 127, 128, 129, 130, 131, 132/1, 133, 134, 135, 136, 137, 138, 140, 141, 142/1, 143/1, 144, 145, 146, 147, 148, 150, 151, 152, 153, 154/1, 155; - obręb Siemionki, działki nr: 144/9, 145/2, 151/1, 151/2, 153, 155, 156; - obręb Żółwiny i Wycinki, działka nr: 3270/7 gmina Kruszwica - obszar wiejski: - obręb Giżewo, działki nr: 25, 27/1, 27/2, 28/1, 29, 30, 31, 39/1, 40, 41/1, 41/2, 42/1, 45/2; - obręb Gocanowo, działka nr: 162, - obręb Ostrówek, działki nr: 114, 115/7, 116, 117, 118/1, 118/2, 119, 120, 121, 122, 123, 135, 17, 22, 23/1, 23/2, 26/3, 26/4, 27/1, 27/2, 27/3, 27/4, 27/5, 27/6, 30, 31, 34, 35, 38, 39, 42, 43, 46, 47, 50, 51, 57, 58; - obręb Popowo, działka nr: 1/2; - obręb Racice, działki nr: 80/2, 82/1, 82/2; - obręb Rzepowo, działki nr: 32, 33/1, 34/1, 34/2, 35, 48/2; - obręb Złotowo, działka nr: 1; gmina Skulsk: - obręb Goplana, działki nr: 130, 250/10, 250/2, 250/8, 252, 253, 254, 255, 256, 257, 258, 259, 260, 261/2, 263, 264, 269, 272/2, 276, 277, 278, 280, 283, 286, 288, 290/1, 290/2, 291, 292, 293, 294, 295, 296, 297, 298, 299, 300, 301, 302, 303, 304, 305, 306, 307, 308, 309, 310, 311, 314/1, 316/1, 317, 318, 319, 320, 321, 322, 323, 324, 325, 326, 327, 328, 329, 330, 331, 332, 333, 334, 335, 336, 337, 338, 340, 347, 348, 349, 350, 351, 352, 353, 354, 355, 356, 357, 358, 359/1,</p>	
--	--	----------------------------	--	--

			359/2, 397, 430, 431; - obręb Kalina, działki nr: 299, 300, 301, 302, 303; - obręb Łuszczewo, działki nr: 100, 101, 102, 103, 104, 105, 106, 107, 108, 109, 110, 111, 112, 113, 114, 115, 116, 117, 118, 119, 120, 121, 122, 123, 124, 125, 126, 127, 128, 129, 130, 131, 132, 133, 134, 138, 139, 140, 141, 142, 143, 144, 159/1, 160, 161, 162, 163, 164, 165, 166, 167, 168, 169, 171, 172, 173/1, 173/2, 174, 175, 176, 178, 183, 195, 196, 198, 202, 204, 206, 208, 210, 224/1, 224/2, 224/3, 225/5, 225/6, 226, 229, 230, 413, 66/33, 80, 81, 82, 88/12, 89, 90, 91, 92, 93, 94, 95, 96, 97, 98, 99	
47.	1903 lipiennik Loesela <i>Liparis loeselii</i>	Wykonanie w ciągu 5 lat od przyjęcia planu oceny wg. metodyki Głównego Inspektoratu Ochrony Środowiska w przypadku potwierdzenia występowania gatunku.	gmina Skulsk: - obręb Łuszczewo, działka nr: 397	Sprawujący nadzór nad obszarem Natura 2000
48.	1393 sierpowiec błyszczący <i>Drepanocladus (Hamatocaulis) vernicosus</i>	Wykonanie w ciągu 5 lat od przyjęcia planu, inwentaryzacji oraz oceny stanu populacji wg. metodyki Głównego Inspektoratu Ochrony Środowiska.	Rynna jeziorna koło Mniszek	Sprawujący nadzór nad obszarem Natura 2000
49.	6430 Ziołorośla górskie <i>(Adenostylion alliariae)</i> i ziołorośla nadrzeczne <i>(Convolvuletalia sepium)</i>	Weryfikacja w ciągu 5 lat od przyjęcia planu, aktualnego stanu wykazanych powierzchni występowania siedliska w granicach obszaru oraz ocena stanu zachowania płatów siedliska wraz ze wskazaniem zagrożeń i możliwości realizacji zabiegów ochronnych.	Obszar Natura 2000	Sprawujący nadzór nad obszarem Natura 2000
50.	7230 Górskie i nizinne torfowiska zasadowe o charakterze młak, turzycowisk i mechowisk	Weryfikacja w ciągu 5 lat od przyjęcia planu, aktualnego stanu wykazanych powierzchni występowania siedliska w granicach obszaru oraz wskazań w zakresie niezbędnych zabiegów ochronnych.	Płaty siedliska przyrodniczego na dz. ewid: gmina Kruszwica - miasto: - obręb Kruszwica Obr. 3, działka nr: 1/6 gmina Kruszwica - obszar wiejski: - obręb Gocanowo, działka	Sprawujący nadzór nad obszarem Natura 2000

			nr: 3311; - obręb Grodztwo, działka nr: 292	-
51.	91E0 Łęgi wierzbowe, topolowe, olszowe i jesionowe (<i>Salicetum albo-fragilis</i> , <i>Populetum albae</i> , <i>Alnenion glutinoso-incanae</i>) i olsy źródłiskowe	Wykonanie w ciągu 5 lat od przyjęcia planu, inwentaryzacji oraz oceny każdego płatu siedliska wraz z opracowaniem ewentualnych wskazań do zmian w zakresie sposobów ochrony.	gmina Jeziora Wielkie: - obręb Dobsko, działki nr: 36, 37, 39; - obręb Jeziora Wielkie, działki nr: 466/1, 468/1, 469/1, 487/1, 488/1, 489/1, 490/1, 491/1, 492/1, 493/1, 494/1; - obręb Lubstówek, działki nr: 3288/3, 3288/1; - obręb Rzeszyn, działki nr: 21, 22/1, 24, 27/1; - obręb Rzeszynek, działki nr: 3330/5, 3330/6, 3330/7; - obręb Siemionki, działki nr: 137, 3319/7; gmina Kruszwica - obszar wiejski: - obręb Gocanowo, działki nr: 162, 3311, 3313/2; - obręb Lachmirowice, działki nr: 3317, 3318, 3322/1, 43/1, 47; - obręb Ostrówek, działki nr: 3330/1, 3331/1; - obręb Ostrowo, działki nr: 3, 3321/1, 3321/2; - obręb Rusinowo, działki nr: 3314, 3315/1; gmina Skulsk: - obręb Goplana, działki nr: 11, 13, 130, 15, 157, 160, 161, 162, 166, 17/2, 171, 172, 177, 180, 186/1, 186/2, 188, 19, 194, 195, 21/2, 23/1, 23/2, 25, 27, 29, 31/4, 360, 363, 365, 368, 369, 378, 379, 392, 393, 60, 69, 7, 73, 76, 79, 82, 85, 88, 9/1, 9/2, 90, 96/3, 96/4; - obręb Mielnica Mała, działka nr: 66/1	Sprawujący nadzór nad obszarem Natura 2000
52.	91F0 Łęgowe lasy dębowo – wiązowo – jesionowe (<i>Ficario-Ulmetum</i>)	Wykonanie w ciągu 5 lat od przyjęcia planu, inwentaryzacji oraz oceny każdego płatu siedliska wraz z opracowaniem ewentualnych wskazań do zmian w zakresie sposobów ochrony.	gmina Jeziora Wielkie: - obręb Kościeszki, działka nr: 118; - obręb Lubstówek, działki nr: 83/3, 85/1, 86; - obręb Siemionki, działki nr: 136, 137, 3319/10, 3319/2, 3319/7, 3319/8, 3319/9; gmina Kruszwica - miasto: - obręb Kruszwica Obr. 3, działka nr: 1/6,	Sprawujący nadzór nad obszarem Natura 2000

			<p>gmina Kruszwica - obszar wiejski:</p> <ul style="list-style-type: none"> - obręb Gocanowo, działki nr: 135, 138, 150, 153/1, 161/2, 161/3, 162, 3311, 3312/1, 3312/2, 3313/1; - obręb Grodztwo, działki nr: 290/6, 291, 292, 295, 296, 297/1; - obręb Lachmirowice, działki nr: 3317, 3319/1, 3323, 62; - obręb Ostrówek, działki nr: 100, 101, 135, 3331/2, 55/9, 68, 69, 70, 71, 72, 73, 74, 96, 97, 98, 99; - obręb Rusinowo, działki nr: 3314, 3315/1, 3316, 83, 99; - obręb Tarnówko, działki nr: 1/3, 3320 	
53	6120 Ciepłolubne, śródłądowe murawy napiaskowe (<i>Koelerion glaucae</i>)	Wykonanie w ciągu 5 lat od przyjęcia planu, inwentaryzacji oraz oceny każdego płatu siedliska wraz z opracowaniem ewentualnych wskazań do zmian w zakresie sposobów ochrony.	<p>gmina Skulsk:</p> <ul style="list-style-type: none"> - obręb Mniszki, działki nr: 162/5, 163/3, 163/4, 164/6, 166/2, 167/2, 168/1, 168/4, 347 	Sprawujący nadzór nad obszarem Natura 2000
54.	7140 Torfowiska przejściowe i trzęsawiska (przeważnie z roślinnością z <i>Scheuchzerio-Caricetea</i>)	Nie określono działań ochronnych z powodu planowanej weryfikacji Standardowego Formularza Danych.		
55.	3160 Naturalne, dystroficzne zbiorniki wodne	Nie określono działań ochronnych z powodu planowanej weryfikacji Standardowego Formularza Danych.		
56.	91D0 Bory i lasy bagienne (<i>Vaccinio uliginosi Betuletum pubescentis</i> , <i>Vaccinio uliginosi Pinetum</i> , <i>Pino mugo-Sphagnetum</i> , <i>Sphagno girgensohnii-Piceetum</i>) i brzożowo-sosnowe bagienne lasy borealne	Nie określono działań ochronnych z powodu planowanej weryfikacji Standardowego Formularza Danych.		
57.	1149 koza <i>Cobitis taenia</i>	Nie określono działań ochronnych z powodu planowanej weryfikacji Standardowego Formularza Danych.		

Regionalny Dyrektor
 Ochrony Środowiska
 i Gospodarki Wodnej

 Jolanta Bataczak

REGIONALNY DYREKTOR
 OCHRONY ŚRODOWISKA W BIEGOSZCZY

 WŁODZIMIERZ CIEPŁY

Uzasadnienie

Plan zadań ochronnych dla obszaru mającego znaczenie dla Wspólnoty Jezioro Gopło PLH040007 został ustanowiony zarządzeniem Regionalnego Dyrektora Ochrony Środowiska w Bydgoszczy i Regionalnego Dyrektora Ochrony Środowiska w Poznaniu z dnia 18 marca 2014 r. w sprawie ustanowienia planu zadań ochronnych dla obszaru Natura 2000 Jezioro Gopło PLH040007 (Dz. Urz. Woj. Kuj. - Pom. poz. 1086, Dz. Urz. Woj. Wlkp. poz. 2163).

Minister Środowiska pismem z dnia 12 września 2014 r., znak: DP-074-51/25196/14/JJ poinformował Regionalnego Dyrektora Ochrony Środowiska w Bydgoszczy, że po dokonaniu kontroli powyższego zarządzenia, na podstawie § 5 ust. 2 i 3 rozporządzenia Prezesa Rady Ministrów z dnia 23 grudnia 2009 roku w sprawie trybu kontroli aktów prawa miejscowego ustanowionych przez wojewodę i organy niezespolonej administracji rządowej (Dz. U. Nr 222, poz. 1754), stwierdzono uchybienia uzasadniające jego zmianę we własnym zakresie. W piśmie Ministra Środowiska wskazano następujące uwagi:

1) W załączniku nr 4 do zarządzenia dla przedmiotów ochronny 3140, 1393, 1166 wyznaczone cele są niewystarczające dla ochrony ww. siedlisk i gatunków. Odpowiedź: Uwagę uwzględniono. Uzupełniono cele działań ochronnych.

2) W załączniku nr 5 do zarządzenia w odniesieniu do przedmiotów ochrony 7210, 7230 91E0, 91I0, 91F0 nałożono na właścicieli i zarządców nieruchomości, PAK KWB Konin obowiązki usuwania gatunków ekspansywnych, koszenia, usuwania z podszytu gatunków grądowych (itd.) Ponadto w odniesieniu do przedmiotów ochrony 1340, 6210, 6410, 1903, 6440, 6510 nałożono na PAK KWB Konin obowiązek ekstensywnego użytkowania trwałych użytków zielonych. Zatem w sposób nieprawidłowy określono podmioty odpowiedzialne za wykonanie ww. zadań. Dopuszczalne jest wkraczanie w sferę praw i obowiązków obywatela oraz podmiotów prywatnych aktem innym niż ustawa, ale wyłącznie subsydiarnie oraz tylko na podstawie możliwie precyzyjnego upoważnienia ustawowego udzielonego w celu jej wykonania. Odpowiedź: Uwagę uwzględniono. W przypadku gdy podmiotem odpowiedzialnym za wykonanie zadań ochronnych dla siedlisk: 91E0, 91I0, 91F0 są podmioty prywatne, wskazano uwarunkowania ich prowadzenia (na podstawie odpowiednich porozumień). Wskazano również jako dodatkowy podmiot odpowiedzialny sprawującego nadzór nad obszarem. Jednocześnie informuję, że PAK KWB Konin jest zobowiązana na części terenu za utrzymanie siedlisk przyrodniczych na mocy decyzji Wójta Gminy Wierzbiniek znak: OŚ-7624/5/2006, z dnia 7 sierpnia 2007 r. o środowiskowych uwarunkowaniach zgody na realizację przedsięwzięcia polegającego na wydobywaniu węgla brunatnego ze złoża Tomisławice. Mając na uwadze, iż nie jest do dokument rangi ustawowej, w zarządzeniu zapisano ogólnie iż za utrzymanie siedlisk 7210, 7230, 1340, 6210, 6410, 1903, 6440 podmiotem odpowiedzialnym jest właściciel lub zarządca terenu na podstawie stosownych zobowiązań lub sprawującym nadzór nad obszarem Natura 2000.

3) W odniesieniu do przedmiotu ochrony 91E0 ustanowiono zalecenia dotyczące usuwania gatunków obcych i nasadzeń drzew oraz uwzględnienia w gospodarce leśnej określonych zasad. Należy wskazać że w planach zadań ochronnych dla obszarów Natura 2000, które są aktami prawa miejscowego, poza ściśle ustawowo określonymi przypadkami, nie wprowadza się zaleceń. Odpowiedź: Uwagę uwzględniono. Zweryfikowano zapisy zarządzenia, wskazano konkretne zapisy zamiast zaleceń.

4) W załączniku nr 5 do zarządzenia w działaniach ochronnych wyznaczono obszar wdrażania poszczególnych działań poprzez określenie współrzędnych punktów w układzie WGS84, a część w PL-1992. Należy ujednoclić stosowane układy i zastosować układ PL-1992. Odpowiedź: Uwagę uwzględniono. Zastosowano układ PL-1992.

Ponadto w przedmiotowym zarządzeniu zmieniono lokalizację jednego z płątów siedliska 6410 łąki trzęślicowe. Zgodnie z informacją uzyskaną w dniu 27 października 2014 r. od eksperta przyrodnika opracowującego przedmiotowe dane, lokalizacja ww. płątu siedliska została omyłkowo oznaczona w innym miejscu (działka 3311).

Mając na uwadze szereg wytycznych Ministerstwa Środowiska i Generalnej Dyrekcji Ochrony Środowiska w zakresie planów zadań ochronnych oraz fakt, że wkraczanie w sferę praw i obowiązków obywatela oraz podmiotów prywatnych aktem innym niż ustawa jest możliwe wyłącznie na podstawie upoważnienia ustawowego, zmieniono zapis dotyczący podmiotu odpowiedzialnego za wykonanie działań obligatoryjnych i fakultatywnych. Zapis „właściciel lub zarządca nieruchomości” zmieniono na „sprawujący nadzór nad obszarem Natura 2000 lub właściciel lub zarządca nieruchomości na podstawie zobowiązania podjętego w związku z korzystaniem z programów z tytułu obniżenia dochodowości”. Obowiązek wykonywania działań

przez właścicieli/zarządców istnieje tylko i wyłącznie w przypadku, gdy korzystają oni ze wsparcia finansowego, np. z płatności w ramach systemów wsparcia bezpośredniego, ze środków PROW etc. W momencie gdy właściciel/zarządca nie korzysta ze środków wsparcia z tytułu obniżenia dochodowości nie ma obowiązku wykonywania tych działań – uznano zatem, że w świetle obowiązujących przepisów za ich realizację można jedynie wskazać organ sprawujący nadzór nad obszarem Natura 2000. Ponadto w przypadku pozostałych działań na gruntach prywatnych również wskazano, że dodatkowym podmiotem odpowiedzialnym za realizację zadań ochronnych może być bezpośrednio sprawujący nadzór nad obszarem Natura 2000.

Ponownie przeanalizowano również zapisy dotyczące siedlisk 7230 Górskie i nizinne torfowiska zasadowe o charakterze młak, turzycowisk i mechowisk oraz 7210 Torfowiska nakredowe (*Cladietum marisci*, *Caricetum buxbaumii*, *Schoenetum nigricantis*). W związku m.in. ze zmianami w przepisach dotyczących wymogów w zakresie płatności bezpośrednich oraz nowym PROW, stwierdzono, że działania mogą się wpisywać w zakres działalności rolniczej i zgodnie z § 3. pkt 6 Rozporządzenie Ministra Środowiska z dnia 17 lutego 2010 r. w sprawie sporządzania projektu planu zadań ochronnych dla obszaru Natura 2000 (Dz. U. Nr 34, Poz. 186 ze zm.) zadania rozdzielono na obligatoryjne i fakultatywne.

Regionalny Dyrektor Ochrony Środowiska w Bydgoszczy obwieszczeniem znak WPN.6320.19.2014.BKW, z dnia 17 grudnia 2014 r., podał do publicznej wiadomości informację o zamiarze przystąpienia do sporządzenia zmiany w ww. planie zadań ochronnych obszaru Natura 2000 Jezioro Gopło PLH040007. Następnie ww. Organ obwieszczeniem znak: WPN.6320.16.2015.AM2, z dnia 15 kwietnia 2015 r. poinformował o możliwości udziału społeczeństwa w postępowaniu poprzez zapoznanie się z projektem zmiany planu zadań ochronnych i możliwości składania uwag i wniosków. Przedmiotowe obwieszczenia były również podawane do publicznej wiadomości przez Regionalnego Dyrektora Ochrony Środowiska w Poznaniu. W ten sposób zapewniono możliwość udziału społeczeństwa w województwie kujawsko-pomorskim i wielkopolskim, na zasadach i w trybie określonym w ww. ustawie w postępowaniu, którego przedmiotem jest sporządzenie zmian do projektu planu zadań ochronnych dla obszaru Natura 2000 Jezioro Gopło PLH040007.

W związku z udziałem społeczeństwa, zgłoszono następujące uwagi do projektu dokumentu:

1. Generalna Dyrekcja Ochrony Środowiska (e-mail z dnia 20.04.2015 r.):

a) Załącznik 1 pkt 11 Gatunki ekspansywne roślin zielnych to wskaźnik, a nie parametr, proszę poprawić. Odpowiedź: uwagę uwzględniono.

b) Załącznik 1 pkt 12 Proponuję zmienić np. na: „poprawa wskaźnika martwe drewno poprzez ...” Odpowiedź: uwagę uwzględniono.

c) Załącznik 1 pkt 13 Proszę podać jakąś wartość minimalną martwego drewna do osiągnięcia. Odpowiedź: Nie wskazano docelowych wartości martwego drewna z uwagi na niewystarczające rozpoznanie dotychczasowych zasobów. Będzie to możliwe po przeprowadzeniu inwentaryzacji uzupełniającej.

d) Załącznik 1 pkt 14 Proszę podać jakąś wartość minimalną martwego drewna do osiągnięcia. Odpowiedź: Nie wskazano docelowych wartości martwego drewna z uwagi na niewystarczające rozpoznanie dotychczasowych zasobów. Będzie to możliwe po przeprowadzeniu inwentaryzacji uzupełniającej.

e) Załącznik 2 pkt 4 Czy ta działka (nr: 1, 3327/3 obręb Mietlica), jest w zarządzie Nadleśnictwa Miradz? Odpowiedź: dane zweryfikowano. Siedlisko występuje jedynie na działce nr 3327/3, która jest w zarządzie Nadleśnictwa Miradz.

2. Katarzyna Czupryniak (e-mail z dnia: 23.04.2015 r.): W uzasadnieniu zmian zawarto informację: "2) W załączniku nr 5 do zarządzenia w odniesieniu do przedmiotów ochrony 7210, 7230, 91E0, 91I0, 91F0 nałożono na właścicieli i zarządców nieruchomości, PAK KWB Konin obowiązki usuwania gatunków ekspansywnych, koszenia, usuwania z podszytu gatunków grądowych (itd.) Ponadto w odniesieniu do przedmiotów ochrony 1340, 6210, 6410, 1903, 6440, 6510 nałożono na PAK KWB Konin obowiązek ekstensywnego użytkowania trwałych użytków zielonych. Zatem w sposób nieprawidłowy określono podmioty odpowiedzialne za wykonanie ww. zadań. Dopuszczalne jest wkraczanie w sferę praw i obowiązków obywatela oraz podmiotów prywatnych aktem innym niż ustawa, ale wyłącznie subsydiarnie oraz tylko na podstawie możliwie precyzyjnego upoważnienia ustawowego udzielonego w celu jej wykonania. Odpowiedź: Uwagę uwzględniono. W przypadku gdy podmiotem odpowiedzialnym za wykonanie zadań ochronnych dla siedlisk: 91E0, 91I0, 91F0 są podmioty prywatne, wskazano uwarunkowania ich prowadzenia (na podstawie odpowiednich porozumień). Wskazano również jako dodatkowy podmiot odpowiedzialny sprawującego nadzór nad obszarem. Jednocześnie informuję, że PAK KWB Konin jest zobowiązana na części terenu za utrzymanie siedlisk przyrodniczych na mocy decyzji Wójta Gminy Wierzbiniek znak: OŚ-7624/5/2006, z dnia 7 sierpnia 2007 r. o środowiskowych uwarunkowaniach zgody na realizację przedsięwzięcia polegającego na

wydobywaniu węgla brunatnego ze złoża Tomisławice. Mając na uwadze, iż nie jest to dokument rangi ustawowej, w zarządzeniu zapisano ogólnie iż za utrzymanie siedlisk 7210, 7230, 1340, 6210, 6410, 1903, 6440 podmiotem odpowiedzialnym jest właściciel lub zarządca terenu na podstawie stosownych zobowiązań lub sprawującym nadzór nad obszarem Natura 2000." Projektowane zmiany w załączniku 5 nie odzwierciedlają zapisów powyższego uzasadnienia. W kolumnie "Podmiot odpowiedzialny za wykonanie", dla następujących siedlisk nie zawarto zapisów, które wskazywałyby na obowiązki ciążące na PAK KWB Konin zgodnie z decyzją Wójta Gminy Wierzbinek znak: OŚ-7624/5/2006, z dnia 7 sierpnia 2007 r.:

- pkt. 2 siedlisko 1340 gmina Jeziora Wielkie: obręb Siemionki, działka nr: 140/5
- pkt. 5 siedlisko 6210 Płaty siedliska przyrodniczego na dz. ewid: gmina Piotrków Kujawski obszar wiejski: obręb Przewóz, działki nr: 102/3, 103/1, 104/1
- pkt. 7 siedlisko 6410 Płaty siedliska przyrodniczego na dz. ewid: gmina Skulsk: obręb Łuszczewo, działka nr: 60; gmina Jeziora Wielkie: obręb Kościeszki, działki nr: 150, 151, 392/3; gmina Jeziora Wielkie: obręb Kościeszki, działka nr: 120/1
- pkt. 8 siedlisko 1903 gmina Skulsk: obręb Łuszczewo, działka nr: 60
- pkt. 10 siedlisko 6440 Płaty siedliska przyrodniczego na dz. ewid: gmina Jeziora Wielkie: obręb Kościeszki, działki nr: 120/1, 122/1, 123; obręb Rzeszynek, działki nr: 155, 156
- pkt. 11 siedlisko 6510 Płaty siedliska przyrodniczego na dz. ewid: gmina Kruszwica -obszar wiejski: obręb Lachmirowice, działki nr: 3318, 43/1, 44/1, 47, 62; gmina Jeziora Wielkie: obręb Kościeszki, działki nr: 100/1, 101/1, 102/3, 102/4, 103/1, 76/12, 77/9, 90/1, 91/1, 92/1, 93/1, 94/2, 94/3, 95/1, 96/1, 97/1, 98/1, 99/1; obręb Rzeszynek, działki nr: 55, 56; gmina Kruszwica - obszar wiejski: obręb Gocanowo, działki nr: 135, 145, 146, 149, 150, 153/1, 154, 155, 156, 157, 158, 159, 161/2, 161/3, 3312/1; obręb Grodztwo, działka nr: 277 (ponadto siedlisko nie zostało wymienione w uzasadnieniu mimo wprowadzenia zmian w zapisach w odniesieniu do obowiązków PAK KWB Konin)
- pkt. 23 siedlisko 7230 Płaty siedliska przyrodniczego na dz. ewid: gmina Skulsk: obręb Łuszczewo, działki nr: 392, 393/2, 395, 396, 397

Zaproponowane zapisy odnośnie tych siedlisk nie dopuszczają możliwości obciążenia obowiązkami związanymi z wykonaniem Pzo podmiotów prywatnych w przypadkach innych niż na podstawie zobowiązania podjętego w związku z korzystaniem z programów z tytułu obniżenia dochodowości (tj. np. programów rolnośrodowiskowych). A zatem zapisy te wykluczają możliwość wykonania przez PAK KWB Konin decyzji administracyjnej, co zostanie przez ten podmiot skrupulatnie wykorzystane. Należy uzupełnić tabelę o zapisy wskazujące na odpowiedzialność PAK KWB Konin zgodnie z decyzją Wójta Gminy Wierzbinek znak: OŚ-7624/5/2006, z dnia 7 sierpnia 2007, zgodnie z treścią zamieszczonego w projekcie uzasadnienia. Ponadto, w związku z trwającą procedurą dotyczącą unieważnienia ww. decyzji środowiskowej, należy zweryfikować jej status prawny przed zatwierdzeniem zmian w PZO.

Odpowiedź: W pierwotnym brzmieniu PAK KWB Konin była wymieniona w Zarządzeniu. Zgodnie z uwagą Ministerstwa taki zapis był nieprawidłowy. Wprowadzone zapisy nie wykluczają możliwość wykonania przez PAK KWB Konin decyzji administracyjnej. Kopalnia zobowiązana jest do realizacji zapisów decyzji niezależnie od ustaleń PZO. Niniejszy dokument wskazuje jedynie możliwe podmioty odpowiedzialne (na podstawie upoważnienia ustawowego), nie zamyka natomiast możliwości realizacji zadań ochronnych przez inne jednostki i organizacje.

3. Nadleśnictwo Miradz (pismo znak: ŚR.Ś6311.2.2015 z dnia 05.05.2015 r.)

W punkcie 11 Działan ochronnych... w odniesieniu do siedliska 6510 (niżowe i górskie łąki użytkowane ekstensywnie):

- Na działce nr 3312/1 – brak jakichkolwiek łąk w obrębie przedmiotowej działki (w tym siedliska 6510);
- Na działce 3318 – znajdują się w pododdziale 318g łąkę o pow. 0,99 ha prof. Chmiel uznał za siedlisko zdegradowane i nie kwalifikujące się do włączenia w system Natura 2000. Ponadto w materiałach RDOŚ z października 2013 r. (m. in. Mapa JG_A2) łąka ta nie została sklasyfikowana jako siedliska 6510.

Odpowiedź: Uwagi uwzględniono. Działki usunięto.

4. Urząd Miejski w Kruszwicy (pismo znak: ŚR.Ś6311.2.2015 z dnia 06.05.2015 r.)

Urząd Miejski w Kruszwicy, po zapoznaniu się z projektem zmian planu zadań ochronnych dla obszaru Natura 2000 Jezioro Gopło PLH040007 stwierdza błędnie zapisany Załącznik Nr 2 Zarządzenia Regionalnego Dyrektora Ochrony Środowiska w Bydgoszczy i Regionalnego Dyrektora Ochrony Środowiska w Poznaniu w poz. 9 w kol. (4) Obszar wdrażania jest zapis:

Gmina Kruszwica – miasto – obręb Kruszwica, działka nr :1/6

Należy dodać że dotyczy to: III obrębu Kruszwica.

W/w obrębie nie ma działki nr 1/6, a w archiwum geodezyjnym możemy prześledzić podział w dniu

02.04.2008r. na działki nr:

1/7n – o pow. 01102 ha jest droga na Podzamczu – właścicielem jest Gmina Kruszwica;

1/8 – o pow. 3,3438 ha – CYPEL – Bz – właścicielem jest Gmina Kruszwica;

1/9 – o pow. 0,0478 ha – droga – ul. Cmentarna – właścicielem jest Gmina Kruszwica;

I działka nr 1/10 podzielona w dniu 18.09.2009r. na działki nr:

1/11 – o pow. 0,4129 ha – Jezioro Gopło – Bz i droga, której właścicielem jest Gmina Kruszwica;

1/10 – o pow. 0,0054 ha – droga – właścicielem jest Gmina Kruszwica;

I działka nr 1/13 podzielona w dniu 11.09.2014r. na działki nr:

1/14 – o pow. 0,0705 ha – droga – oznaczona jako Bi, której właścicielem jest Skarb Państwa;

1/17 – o pow. 162,2453 ha – Jezioro Gopło – oznaczona jako wp. właścicielem jest Skarb Państwa;

Uprzejmie prosimy o sprecyzowanie o którą działkę chodzi w obrębie III Kruszwica.


Odpowiedź: Wg powyżej przedstawionych danych powinna to być działka nr. 1/15. Przy czym numery działek niniejszym zarządzeniu podano za pomocą numerów działek ewidencyjnych, których źródłem jest system LPIS (system identyfikacji działek rolnych), jednolicie dla całego dokumentu. W celu zachowania jednolitego zapisu z zarządzeniu wskazano, że działania ochronne dotyczą płatu siedliska na działce 1/6.


5. Nadleśnictwo Konin (pismo znak: ZG.7210.2.2015, z dnia 28.04.2015 r.)

Nadleśnictwo Konin zwraca się z prośbą o weryfikację siedliska 6120 (ciepłolubne śródładowe murawy napiaskowe) znajdujące się wg zapisów zawartych w PZO na działce ewid. Nr 347, obręb Mniszki, gmina Skulsk oraz siedlisk 91F0 (łęgowe lasy dębowo-wiązowo-jesionowe) i 91I0 (ciepłolubne dąbrowy) znajdujących się wg zapisów zawartych w PZO na działce ewid. Nr 5007/1, obręb Łuszczewo, gmina Skulsk.

Odpowiedź: Uwagi uwzględniono w zakresie siedlisk 91I0 i 91F0, poprzez usunięcie działek. Nieścisłość powstała w związku z pewną niedokładnością danych GIS. W przypadku działki nr 347, na podstawie analizy ortofotomapy oraz posiadanych danych nie można wykluczyć występowania siedliska na przedmiotowym terenie. W związku z wątpliwościami w zakresie prawidłowości wyznaczenia areału siedliska wskazano na konieczność uzupełnienia stanu wiedzy w ww. zakresie.

Przedmiotowy projekt zarządzenia, na podstawie art. 59 ust. 2 ustawy z dnia 23 stycznia 2009 r. o wojewodzie i administracji rządowej w województwie (Dz. U. Nr 31, poz. 206 z późn. zm.), został uzgodniony przez Wojewodę Kujawsko-Pomorskiego pismem znak: WSRRW.II.710.21.2015, z dnia 10 lipca 2015 r. oraz Wojewodę Wielkopolskiego pismem znak: KN-III.0521.28.2015.2, z dnia 22 lipca 2015 r.

Regionalny Dyrektor
Ochrony Środowiska
w Bydgoszczy

Jolanta Ratajczak

REGIONALNY DYREKTOR
OCHRONY ŚRODOWISKA W BYDGOSZCZY

WŁODZIMIERZ CIEPŁY

