

**ZARZĄDZENIE NR 7 /2013
REGIONALNEGO DYREKTORA
OCHRONY ŚRODOWISKA
w BYDGOSZCZY**

z dnia 5 czerwca 2013 r.

**w sprawie ustanowienia zadań ochronnych dla rezerwatu przyrody „Nadgoplański Park
Tysiąclecia”**

Na podstawie art. 15 ust. 1 pkt 14 i art. 22 ust. 2 pkt 2 oraz ust. 3 ustawy z dnia 16 kwietnia 2004 r. o ochronie przyrody (Dz. U. z 2013 r. poz. 627, z późn. zm.¹⁾) zarządza się, co następuje:

§1. Ustanawia się zadania ochronne dla rezerwatu przyrody „Nadgoplański Park Tysiąclecia”, zwanego dalej „rezerwatem” na okres 1 roku od dnia wejścia zarządzenia w życie.

§2. Celem ochrony przyrody w rezerwacie jest zachowanie siedlisk ptactwa wodno-błotnego.


§3. Identyfikację i ocenę istniejących i potencjalnych zagrożeń wewnętrznych i zewnętrznych oraz sposoby eliminacji lub ograniczenia tych zagrożeń i ich skutków przedstawia załącznik nr 1 do zarządzenia.

§4. Opis sposobów ochrony czynnej ekosystemów, z podaniem ich rodzaju, rozmiaru i lokalizacji przedstawia załącznik nr 2 do zarządzenia.

§5. Wskazanie obszarów i miejsc udostępnionych dla celów rybactwa i amatorskiego połowu ryb oraz określenie sposobu ich udostępniania przedstawia tabela i mapa stanowiąca załącznik nr 3 do zarządzenia.

§6. Cały obszar rezerwatu jest objęty ochroną czynną.

§7. Zarządzenie wchodzi w życie z dniem podpisania.



REGIONALNY DYREKTOR
OCHRONY ŚRODOWISKA W BYDGOSZCZY
WŁODZIMIERZ CIEPLÝ

¹ Zmiany tekstu jednolitego wymienionej ustawy zostały ogłoszone w Dz. U. z 2013 r. poz. 628.

Załącznik nr 1 do zarządzenia nr 7/2013
Regionalnego Dyrektora Ochrony
Środowiska w Bydgoszczy
z dnia 15 czerwca 2013 roku

Identyfikacja i ocena istniejących i potencjalnych zagrożeń wewnętrznych i zewnętrznych oraz sposoby eliminacji lub ograniczenia tych zagrożeń i ich skutków.

Lp.	Identyfikacja zagrożeń wewnętrznych i zewnętrznych	Sposoby eliminacji lub ograniczania istniejących i potencjalnych zagrożeń wewnętrznych i zewnętrznych oraz ich skutków
1.	Sukcesja roślinności krzewiastej i trzciny, zmiana warunków wilgotnościowych i świetlnych, zmniejszenie zasięgu występowania cennych siedlisk przyrodniczych.	Wykaszenie lub wypasanie łąk oraz usuwanie zakrzaceń.
2.	Utrata miejsc łęgowych rybitwy rzecznej oraz czarnej.	Tworzenie sztucznych wysp dla rybitw.
3.	Postępujące zarastanie trzcinowisk przez drzewa i krzewy.	Ograniczenie rozwoju drzew i krzewów poprzez wykaszanie roślinności szuwarowej - stworzenie dodatkowych miejsc łęgowych oraz miejsc żerowania dla awifauny wodno-błotnej.

REGIONALNY DYREKTOR
OCHRONY ŚRODOWISKA W BYDGOSZCZY

WALDZIMIERZ CIEPŁY

Załącznik nr 2 do zarządzenia nr 7/2013
Regionalnego Dyrektora Ochrony
Środowiska w Bydgoszczy
z dnia 25 czerwca 2013 roku

Opis sposobów ochrony czynnej ekosystemów, z podaniem rodzaju, rozmiaru i lokalizacji poszczególnych zadań.

Lp.	Rodzaj działań ochronnych	Lokalizacja działań ochronnych	Powierzchnia (ha)
1.	Wypas bydła w celu utrzymania stanowisk halofitów.	Obręb Siemionki działka nr 140/5	0,5
2.	Wykaszenie i odkrzaczenie łąk. Zabiegi polegające na odtwarzaniu łąk planowane do realizacji na działkach nr 147 i 148/3 wymagają dodatkowo uzgodnienia z Regionalnym Dyrektorem Ochrony Środowiska w Bydgoszczy, przed ich rozpoczęciem.	Obręb: Siemionki dz nr 147 i 148/3 Obręb Rzeszynek dz. nr 123, 138, 140, 141	6,5
3.	Wodowanie sztucznych wysp dla rybitw: 6 sztuk po około 3m ² dla rybitwy czarnej, 1 sztuka około 20m ² dla rybitwy rzecznej.	Jezioro Gopło, tzw. „Zatoka Pięciu Wysp”.	0,005
4.	Usuwanie trzciny. Usuwać trzinę można wyłącznie w okresie od 1 grudnia do 15 lutego. Trzciny nie należy usuwać w pasie 80 m od brzegów jeziora, w przypadku wąskich szuwarów można wykonywać koszenie na całej szerokości pozostawiając niewykoszone fragmenty o długości min. 25 m. Na wskazanych działkach, wokół torfianek i niewielkich oczek wodnych, należy pozostawiać minimum 15 m obszar niewykoszonej trzciny i zakrzewień, ponadto należy pozostawiać na działkach od 2 do 10 niekoszonych fragmentów o wielkości min. 15 x 15 m (liczba niekoszonych fragmentów zależy od wielkości poszczególnych działek przeznaczonych do wykaszania).	Obręb: Siemionki, dz. nr 140/5, 147, 148/3, 158/2, 159, 158/1, obręb: Lachmirowice, dz. nr 69/2, 74/1, obręb Grodztwo, dz. nr 162, obręb Ostrówek, dz. nr 135, 3328, 3330/1, 3331/1, obręb Rzeszynek 117, obręb Kościeszki dz. nr 118, obręb Tarnówko, dz. nr 1/3, obręb Ostrowo, dz. nr 3, obręb Kościeszki, dz. nr 163, 3329	Powierzchnia wykaszania ustalona będzie na podstawie wizji terenowej.

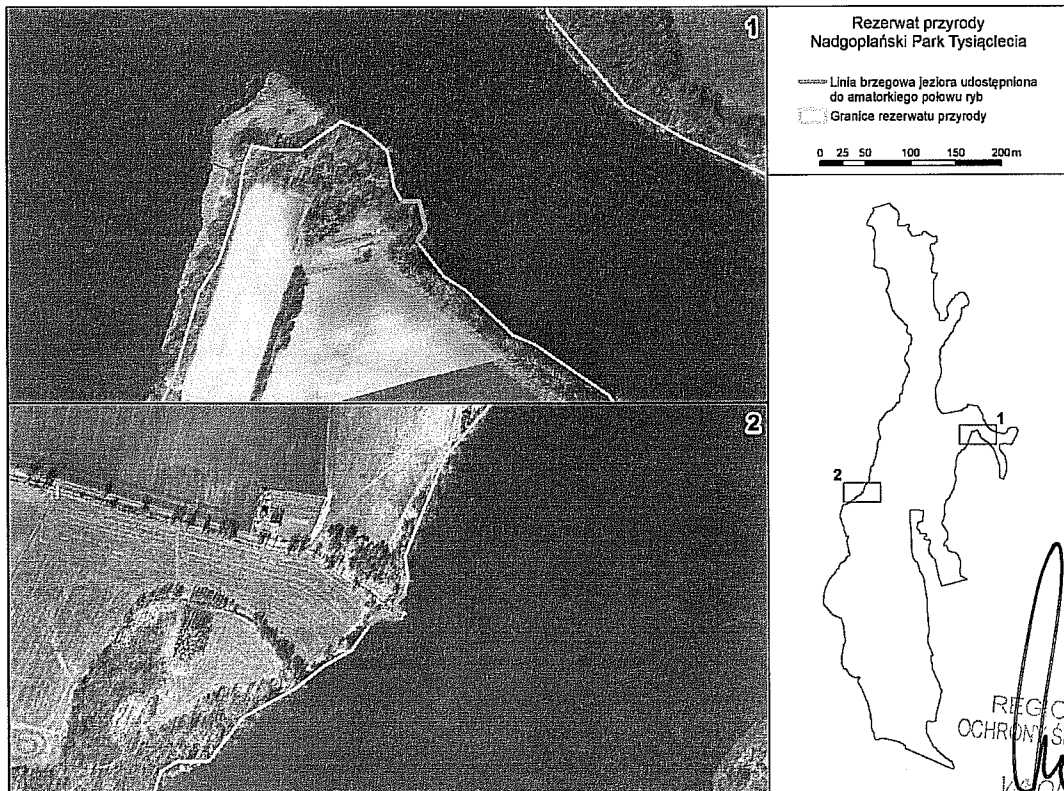
	Przed wykonaniem prac w terenie należy uzyskać pisemną zgodę właściciela gruntu na wejście na jego teren i pozyskanie trzciny. Szczegółowe zasady koszenia trzcinowisk zostaną określone indywidualnie do każdej lokalizacji przez pracowników RDOŚ w Bydgoszczy oraz Nadgoplańskiego Parku Tysiąclecia podczas wizji terenowej.		
5.	Utworzenie płytkiego rozlewiska/ bagniska dla ptaków siewkowych <i>Charadriiformes</i> oraz zahamowanie ekspansji trzciny na odtwarzanych łąkach i turzycowiskach poprzez wybranie kłaczy trzciny na powierzchni 0,25 ha.	Obręb: Siemionki, dz. nr 147	0,25

REGIONALNY DYREKTOR
OCHRONY ŚRODOWISKA W BYDGOSZCZY
WŁODZIMIERZ CIEPŁY

Załącznik nr 3 do zarządzenia nr 7/2013
Regionalnego Dyrektora Ochrony
Środowiska w Bydgoszczy
z dnia 25 czerwca 2013 roku

Wskazanie obszarów i miejsc udostępnianych dla celów rybactwa i amatorskiego
połowu ryb oraz określenie sposobu ich udostępniania

Lp.	Cel udostępnienia	Obszar udostępnienia	Sposób udostępnienia
1.	Prowadzenie gospodarki rybackiej zgodnej z operatem rybackim dla obwodu rybackiego Jezioro Gopło na rzece Noteć – nr 5 na lata 2010-2020.	Cały obszar rezerwatu.	Na na terenie rezerwatu należy wykluczyć połowy narzędziami elektrycznymi.
2.	Amatorski połów ryb.	Powiat: inowrocławski, Gmina Kruszwica - obszar wiejski, obręb Ostrowo (0026), działka ewidencyjna nr 36, obręb Lachmirowice (0022), działka ewidencyjna nr 42 – zgodnie z mapą zamieszczoną w zał. 3.	Połów za pomocą wędek, dokonywany z brzegu jeziora. Nie dopuszcza się stosowania nęcenia ryb.



REGIONALNY DYREKTOR
OCHRONY ŚRODOWISKA W BYDGOSZCZY
WOLZYMIERZ CIEPEL

Uzasadnienie

Zgodnie z art. 22 ust. 2 pkt. 2 i ust. 3 ustawy z dnia 16 kwietnia 2004 roku o ochronie przyrody (Dz. U. z 2013 r., poz. 627 z późn. zm.) Regionalny Dyrektor Ochrony Środowiska w Bydgoszczy ustanawia w drodze zarządzenia zadania ochronne dla rezerwatu przyrody „Nadgoplański Park Tysiąclecia”.

Siedliska łąkowe będące miejscem występowania rzadkich gatunków roślin powstały w wyniku ekstensywnej gospodarki człowieka. Jedynym sposobem ochrony przedmiotowych siedlisk i gatunków w rezerwacie jest wykaszanie oraz wypas. Zabiegi przewidziane w załączniku 2 pkt 1 i 2 będą prowadzone w ramach kompensacji przyrodniczej realizowanej przez Kopalnię Węgla Brunatnego „Konin” w Kleczewie S.A.


Wykaszenie trzciny ogranicza rozwój drzew i krzewów, a prowadzone w sposób racjonalny chroni miejsca lęgowe ptaków wodno – błotnych, dodatkowo poszerzana strefa ekotonu pomiędzy wodą a pasem trzcin stwarza nowe miejsca lęgowe. Ponadto w okresie migracji, na płatach wykoszonych trzcinowisk, dogodne miejsca do żerowania oraz noclegowiska znajduje wiele gatunków ptaków wodno - błotnych.

Koszenie trzciny - tworzenie zatoczek, półwyspów trzcinowych i korytarzy wodnych, należy wykonać po uzgodnieniu sposobu wykonania zabiegu (tj. szerokość i długości koszonych pasów trzciny) z Regionalnym Dyrektorem Ochrony Środowiska w Bydgoszczy. Termin wycinki trzciny: od 15 listopada 2013 r. do 15 lutego 2014 r. Nie należy kosić tych samych powierzchni co roku. Koszenie powinno odbywać się co 3 lata na tych samych powierzchniach.

Innym zagrożeniem jest utrata miejsc lęgowych rybitwy rzecznej oraz czarnej jaka nastąpiła w wyniku niewłaściwej regulacji wód jeziora Gopło. Jedynym sposobem przywrócenia miejsc lęgowych jest budowa sztucznych wysp wyłożonych trzciną i turzycą dla rybitwy czarnej oraz piaskiem i żwirem dla rybitwy rzecznej.

Ponadto wprowadza się dodatkowe działanie ochronne polegające na utworzeniu miejsca do żerowania dla ptaków siewkowych *Charadriiformes* poprzez wybranie kłączy trzciny na powierzchni 0,25 ha. Działanie to pozwoli na stworzenie odpowiedniego żerowiska dla ptaków siewkowych zatrzymujących się w rezerwacie podczas migracji oraz gatunków lęgowych. Zadanie to pozwoli również na zahamowanie ekspansji trzciny na odtwarzanych łąkach i turzycowiskach na działce nr 147, obręb Siemionki.

W zadaniach ochronnych uwzględniono prowadzenie gospodarki rybackiej zgodnej z operatem rybackim dla obwodu rybackiego Jezioro Gopło na rzece Noteć – nr 5 na lata 2010-2020. Jednocześnie na terenie rezerwatu należy wykluczyć połowy narzędziami elektrycznymi. Dopuszcza się natomiast amatorski połów ryb i wyznaczają się miejsca do jego uprawiania.

REGIONALNY DYREKTOR
OCHRONY ŚRODOWISKA W BYDGOSZCZY

M. SZCZEPANIK