






Mapa z lokalizacją nowo wykonanych otworów przewidzianych do badań jakości wód podziemnych
skala 1:5 000

Objaśnienia:

-  obszar planowanej remediacji
-  maksymalna strefa zanieczyszczenia środowiska gruntowo-wodnego
-  SP1 studnie pompujące (SP1:SP4)
-  SI2 studnie iniekcyjne (SI1:SI3)
-  Pd9 piezometry (Pd1:Pd16)

