







Mapa z lokalizacją otworów archiwalnych do badań jakości wód podziemnych  
skala 1:10 000

**Objaśnienia:**

-  otwory obserwacyjne PIG-PIB
-  archiwalne piezometry monitoringowe
-  archiwalne piezometry monitoringowe (składowisko)
-  archiwalne ujęcie barierowe (studnie+piezometry)
-  obszar planowanej remediacji
-  maksymalna strefa zanieczyszczenia środowiska gruntowo-wodnego

